



Diário Oficial do

MUNICÍPIO

PODER EXECUTIVO • BAHIA

PREFEITURA MUNICIPAL DE BURITIRAMA

IMPRESSA ELETRÔNICA

Lei nº 12.527



A Lei nº 12.527, sancionada pela Presidente da República em 18 de novembro de 2011, tem o propósito de regulamentar o direito constitucional de acesso dos cidadãos às informações públicas e seus dispositivos são aplicáveis aos três Poderes da União, Estados, Distrito Federal e Municípios.

A publicação da **Lei de Acesso a Informações** significa um importante passo para a consolidação democrática do Brasil e torna possível uma maior participação popular e o controle social das ações governamentais, o acesso da sociedade às informações públicas permite que ocorra uma melhoria na gestão pública.

Veja ao lado onde solicitar mais informações e tirar todas as dúvidas sobre esta publicação.

Atendimento ao Cidadão

Presencial



AVENIDA BURITI, nº
291 - CENTRO

Telefone



77 3442-2134

Horário



Segunda a Sexta-feira,
das 08:00 às 12:00 h
e 14:00 às 18:00 h

Diário Oficial Eletrônico: Agilidade e Transparência



Efetivando o compromisso de cumprir a **Lei de Acesso à Informação** e incentivando a participação popular no controle social, o **Diário Oficial Eletrônico**, proporciona rapidez no processo de administração da documentação dos atos públicos de maneira eletrônica, com a **segurança da certificação digital**.

Assim, Graças ao Diário Oficial Eletrônico, todos os atos administrativos se tornam públicos e acessíveis para qualquer cidadão, de forma **rápida e transparente**, evitando o desconhecimento sobre as condutas do Poder Público.

Um dos aspectos interessantes é a sua divisão por temas para que a consulta seja facilitada. Assim, o Diário Oficial é segmentado em partes: emendas constitucionais, leis, decretos, resoluções, instruções normativas, portarias e outros atos normativos de interesse geral;



RESUMO

LICITAÇÕES

RESULTADO DAS LICITAÇÕES

- AVISO DE RESULTADO DO JULGAMENTO DA HABILITAÇÃO E PROPOSTA DE PREÇOS DA LICITAÇÃO NA MODALIDADE PREGÃO PRESENCIAL PARA REGISTRO DE PREÇOS 011/2023-PPRP - FUTURA E EVENTUAL AQUISIÇÃO DE MATERIAIS DE LIMPEZA E HIGIENE PESSOAL DESTINADOS A ATENDER ÀS NECESSIDADES DA PREFEITURA MUNICIPAL DE BURITIRAMA E SUAS SECRETARIAS
- AVISO DE RESULTADO DO JULGAMENTO DA HABILITAÇÃO E PROPOSTA DE PREÇOS DA LICITAÇÃO NA MODALIDADE PREGÃO PRESENCIAL PARA REGISTRO DE PREÇOS 012/2023-PPRP - FUTURA E EVENTUAL AQUISIÇÃO DE HORTIFRÚTI PARA ATENDER AS NECESSIDADES DA PREFEITURA MUNICIPAL DE BURITIRAMA E DE SUAS SECRETARIAS

CONTRATAÇÃO DIRETA

INEXIGIBILIDADE

- AVISO DE INEXIGIBILIDADE DE LICITAÇÃO Nº 013/2023-I - CAPACITAÇÃO DE SERVIDORES, ATRAVÉS DA PARTICIPAÇÃO DO II CONGRESSO BRASILEIRO DE GESTÃO POR RESULTADOS (CBGR), CONCOMITANTE COM A PREMIAÇÃO DOS MUNICÍPIOS QUE SE DESTACARAM DO 1º AO 20º LUGAR, EM 2023, NO ÍNDICE DE GOVERNANÇA MUNICIPAL (IGM) DO CONSELHO FEDERAL DE ADMINISTRAÇÃO (CFA) COM INTUITO NA MELHORIA DA EFICIÊNCIA, EFICÁCIA E TRANSPARÊNCIA NA GESTÃO MUNICIPAL

RATIFICAÇÃO

- AVISO DE RATIFICAÇÃO DA INEXIGIBILIDADE DE LICITAÇÃO Nº 013/2023-I - CAPACITAÇÃO DE SERVIDORES, ATRAVÉS DA PARTICIPAÇÃO DO II CONGRESSO BRASILEIRO DE GESTÃO POR RESULTADOS (CBGR), CONCOMITANTE COM A PREMIAÇÃO DOS MUNICÍPIOS QUE SE DESTACARAM DO 1º AO 20º LUGAR, EM 2023, NO ÍNDICE DE GOVERNANÇA MUNICIPAL (IGM) DO CONSELHO FEDERAL DE ADMINISTRAÇÃO (CFA) COM INTUITO NA MELHORIA DA EFICIÊNCIA, EFICÁCIA E TRANSPARÊNCIA NA GESTÃO MUNICIPAL

CONTRATOS

- RESUMO DO CONTRATO Nº 121/2023 - CONTRATAÇÃO DA EMPRESA INSTITUTO BRASILEIRO DE GESTÃO POR RESULTADOS LTDA - ME, PARA A PARTICIPAÇÃO DE 04 (QUATRO) FUNCIONÁRIOS NO II CONGRESSO BRASILEIRO DE GESTÃO POR RESULTADOS (CBGR), PARA ATENDER AS NECESSIDADES DA PREFEITURA MUNICIPAL DE BURITIRAMA - BA

ATOS ADMINISTRATIVOS

- REPUBLICAÇÃO DA CERTIDÃO DE REGULARIZAÇÃO FUNDIÁRIA (CRF) Nº 002/2023.






PREFEITURA MUNICIPAL DE BURITIRAMA
CNPJ: 13.234.000/0001-06 – Tel./Fax. (77) 99982-9624
Avenida Buriti, 291 – Centro
Buritirama - Bahia CEP. 47.120-000




RESULTADO DO JULGAMENTO
PREGÃO PRESENCIAL PARA REGISTRO DE PREÇOS N.º. 011/2023-PPRP

A Comissão de Pregão de Buritirama - BA, torna público que foi realizada Licitação na modalidade PREGÃO PRESENCIAL PARA REGISTRO DE PREÇOS autuado sob o n.º. 011/2023-PPRP, e constitui objeto desta licitação a FUTURA E EVENTUAL AQUISIÇÃO DE MATERIAIS DE LIMPEZA E HIGIENE PESSOAL DESTINADOS A ATENDER ÀS NECESSIDADES DA PREFEITURA MUNICIPAL DE BURITIRAMA E SUAS SECRETARIAS, do Tipo Menor Preço por Item, tendo como vencedora a seguinte empresa: **ANCELMO BORGES DAS NEVES LTDA, inscrita no CNPJ N.º 25.322.511/0001-50** vencedora dos seguintes itens: 1; 2; 3; 4; 5; 6; 7; 8; 9; 10; 11; 12; 13; 14; 15; 16; 17; 18; 19; 20; 21; 22; 23; 24; 25; 26; 27; 28; 29; 30; 31; 32; 33; 34; 35; 36; 37; 38; 39; 40; 41; 42; 43; 44; 45; 46; 47; 48; 49; 50; 51; 52; 53; 54; 55; 56; 57; 58; 59; 60; 61; 62; 63; 64; 65; 66; 67; 68; 69; 70; 71; 72; 73; 74; 75; 76; 77; 78; 79; 80; 81; 82; 83; 84; 85; 86; 87; 88; 89; 90; 91; 92; 93; 94; 95; 96; 97; 98; 99; 100; 101; 102; 103; 104; 105; 106; 107; 108; 109; 110; 111; 112; 113; 114; 115; 116; 117; 118; 119; 120; 121; 122; 123; 124; 125; 126; 127; 128; 129; 130; 131; 132; 133; 134; 135; 136; 137; 138 e 139, totalizando o valor global de **R\$ 1.791.643,05 (Um milhão, setecentos e noventa e um mil e seiscentos e quarenta e três reais e cinco centavos)**, por estes estarem abaixo dos preços médios estimados pela administração e por atender plenamente as exigências do Edital.

Buritirama - BA, 22 de setembro de 2023.


Welbem de Souza Cruz
Pregoeiro
Portaria 259/2023





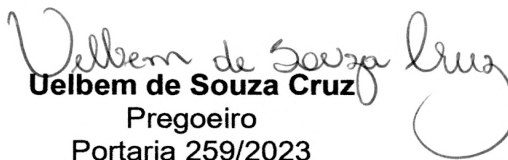
PREFEITURA MUNICIPAL DE BURITIRAMA
CNPJ: 13.234.000/0001-06 – Tel./Fax. (77) 99982-9624
Avenida Buriti, 291 – Centro
Buritirama - Bahia CEP. 47.120-000



RESULTADO DO JULGAMENTO
PREGÃO PRESENCIAL PARA REGISTRO DE PREÇOS N.º 012/2023-PPRP

A Comissão de Pregão de Buritirama - BA, torna público que foi realizada Licitação na modalidade PREGÃO PRESENCIAL PARA REGISTRO DE PREÇOS autuado sob o n.º 012/2023-PPRP, e constitui objeto desta licitação a FUTURA E EVENTUAL AQUISIÇÃO DE HORTIFRÚTI PARA ATENDER AS NECESSIDADES DA PREFEITURA MUNICIPAL DE BURITIRAMA E DE SUAS SECRETARIAS, do Tipo Menor Preço por Item, tendo como vencedora a seguinte empresa: **FERNANDO PAIVA MENEZES, inscrita no CNPJ N.º 29.330.973/0001-70**, vencedora dos seguintes Itens: 1; 2; 3; 4; 5; 6; 7; 8; 9; 10; 11; 12; 13; 14; 15; 16; 17; 18; 19; 20; 21; 22; 23; 24; 25; 26; 27; 28; 29; 30; 31; 32; 33; 34; 35; 36; 37; 38; 39; 40; 41; 42; 43; 44; 45 e 46, totalizando o valor global de **R\$ 130.140,00 (Cento e trinta mil e cento e quarenta reais)**, por estes estarem abaixo dos preços médios estimados pela administração e por atender plenamente as exigências do Edital.

Buritirama - BA, 22 de setembro de 2023.


Welbem de Souza Cruz
Pregoeiro
Portaria 259/2023



**PREFEITURA MUNICIPAL DE BURITIRAMA**

CNPJ: 13.234.000/0001-06 – Tel./Fax. (77) 99982-9624

Avenida Buriti, 291 – Centro

Buritirama - Bahia CEP. 47.120-000

**AVISO DE INEXIGIBILIDADE****INEXIGIBILIDADE DE LICITAÇÃO Nº 013/2023-I**

A **COMISSÃO PERMANENTE DE LICITAÇÃO** da Prefeitura Municipal de Buritirama - BA, Estado da Bahia, declara ser inexigível, de acordo com o Inciso II do Art. 25 c/c Art. 13, VI da Lei nº 8.666/93, a seguinte contratação: **INSTITUTO BRASILEIRO DE GESTÃO DE RESULTADOS IBGR LTDA, CNPJ nº 44.342.924/0001-41**. Objeto: **CAPACITAÇÃO DE SERVIDORES, ATRAVÉS DA PARTICIPAÇÃO DO II CONGRESSO BRASILEIRO DE GESTÃO POR RESULTADOS (CBGR), CONCOMITANTE COM A PREMIAÇÃO DOS MUNICÍPIOS QUE SE DESTACARAM DO 1º AO 20º LUGAR, EM 2023, NO ÍNDICE DE GOVERNANÇA MUNICIPAL (IGM) DO CONSELHO FEDERAL DE ADMINISTRAÇÃO (CFA) COM INTUITO NA MELHORIA DA EFICIÊNCIA, EFICÁCIA E TRANSPARÊNCIA NA GESTÃO MUNICIPAL**. Buritirama – Bahia, 30 de agosto de 2023.
Jair Edi Marques dos Santos – Presidente da Comissão Permanente de Licitação.



**PREFEITURA MUNICIPAL DE BURITIRAMA**

CNPJ: 13.234.000/0001-06 – Tel./Fax. (77) 99982-9624

Avenida Buriti, 291 – Centro

Buritirama - Bahia CEP. 47.120-000

**AVISO DE RATIFICAÇÃO****INEXIGIBILIDADE DE LICITAÇÃO Nº 013/2023-I**

Com efeito, observa-se que todas as fases pertinentes ao Processo Administrativo nº 111/2023 em tese foram alçadas, e diante disso decido pela RATIFICAÇÃO da presente Inexigibilidade da Licitação nº 013/2023-I nos termos do Parecer da Comissão de Licitação e do Parecer da Assessoria Jurídica. **Objeto:** Capacitação de servidores, através da participação do II Congresso Brasileiro de Gestão por Resultados (CBGR), concomitante com a premiação dos municípios que se destacaram do 1º ao 20º lugar, em 2023, no Índice de Governança Municipal (IGM) do Conselho Federal de Administração (CFA) com intuito na melhoria da eficiência, eficácia e transparência na gestão municipal. **Prestador:** empresa **INSTITUTO BRASILEIRO DE GESTÃO DE RESULTADOS IBGR LTDA, inscrita no CNPJ sob nº 44.342.924/0001-41. Valor:** R\$ 9.460,00 (Nove mil quatrocentos e sessenta reais). Buritirama – Bahia, 31 de agosto de 2023. Arival Marques Viana – Prefeito Municipal.



**PREFEITURA MUNICIPAL DE BURITIRAMA**

CNPJ: 13.234.000/0001-06 – Tel./Fax. (77) 99982-9624

Avenida Buriti, 291 – Centro

Buritirama - Bahia CEP. 47.120-000

**EXTRATO DE CONTRATO**

Inexigibilidade de Licitação 013/2023-I – Contrato nº 121/2023 – Contratante: **PREFEITURA MUNICIPAL DE BURITIRAMA**. Contratada: **INSTITUTO BRASILEIRO DE GESTÃO POR RESULTADOS LTDA, CNPJ: 44.342.924/0001-41**. Objeto: CONTRATAÇÃO DA EMPRESA INSTITUTO BRASILEIRO DE GESTÃO POR RESULTADOS LTDA – ME, PARA A PARTICIPAÇÃO DE 04 (QUATRO) FUNCIONÁRIOS NO II CONGRESSO BRASILEIRO DE GESTÃO POR RESULTADOS (CBGR), PARA ATENDER AS NECESSIDADES DA PREFEITURA MUNICIPAL DE BURITIRAMA – BA. Valor Global: R\$ 9.460,00 (nove mil quatrocentos e sessenta reais). Data de assinatura do contrato: 31/08/2023. Vigência: 31/12/2023. Buritirama – Bahia, 31 de agosto de 2023. Arival Marques Viana – Prefeito Municipal.



**PREFEITURA MUNICIPAL DE BURITIRAMA**

CNPJ: 13.234.000/0001-06 – Tel./Fax. (77) 3442-2134

Avenida Buriti, 291 – Centro

Buritirama - Bahia CEP. 47.120-000



CERTIDÃO DE REGULARIZAÇÃO

FUNDIÁRIA (CRF) N.º 002/2023

Processo administrativo nº 2023/02/002

O **MUNICÍPIO DE BURITIRAMA/BA**, pessoa jurídica de direito público, unidade federativa, inscrito no CNPJ sob nº 13.234.000/0001-06, com sede na Avenida Buriti, 291, centro, Buritirama-BA, por meio do Sr. **ARIVAL MARQUES VIANA**, brasileiro, divorciado, administrador, portador do RG nº 218991 SSP/BA, inscrito no CPF nº 90.717.091-91, residente e domiciliado a Rua Venâncio Pereira, nº 34, Centro, Buritirama-BA, Prefeito Municipal de Buritirama-BA, no pleno exercício do mandato, no uso das atribuições legais que lhe confere a Lei Orgânica Municipal e com fulcro nos arts. 30 e 40 da Lei Federal nº 13.465/17 c/c art. 38 do Decreto Executivo Federal nº 9.310/18 e na forma do Decreto Executivo Municipal nº 141/2022, **EXPEDE** a presente **CERTIDÃO DE REGULARIZAÇÃO FUNDIÁRIA (CRF)**, para fins de declarar aprovado o projeto de regularização fundiária urbana (REURB) do núcleo urbano informal consolidado e integrado à cidade abaixo especificado e individualizado. Informando os seguintes requisitos existentes do referido procedimento:

NOME DO NÚCLEO URBANO	
REGULARIZADO	<i>Centro 01</i>



**PREFEITURA MUNICIPAL DE BURITIRAMA**

CNPJ: 13.234.000/0001-06 – Tel./Fax. (77) 3442-2134

Avenida Buriti, 291 – Centro

Buritirama - Bahia CEP. 47.120-000



LOCALIZAÇÃO	Sede Municipal (Centro)				
MODALIDADE DE REURB	Regularização Fundiária Urbana de interesse social (REURB-S) e Específico (REURB-E)				
RESPONSABILIDADE DAS OBRAS	O núcleo urbano regularizado já possui a infraestrutura essencial definida no § 1º do art. 31 do Decreto e que não existem compensações urbanísticas ou ambientais ou outras obras e serviços a serem executados, justificando a ausência de Projeto de Regularização Fundiária e do Termo de Compromisso.				
Origem registral	Matrícula 6.800 – R.I Barra-BA				
LISTAGEM DE OCUPANTES BENEFICIADOS E RESPECTIVOS IMÓVEIS REGULARIZADOS					
Qualificação do Ocupante/Beneficiário (nome, nacionalidade, profissão, estado civil e endereço)	Identificação do lote específico regularizado	Valor do lote	Origem do Imóvel	Classificação individual	Direito real outorgado
01 Tania Santos da Silva, Brasileira, Costureira, portador(a) da carteira de identidade (RG) nº 245689709, inscrito(a) no CPF sob nº 155.152.688-30, divorciada conforme certidão de casamento com averbação de divórcio, matrícula nº 119107 01 55 1997 2 00123	Inscrição Municipal: 01.02.117.0161.001 Quadra: 117, Lote: 25, Área: 184,30 m², O Lote de terreno sob nº 25 da Quadra 117, do Loteamento denominado “CENTRO 1” localizado na Sede Municipal, no município de	R\$ 70.000,00 (setenta mil reais)	Próprio	REURB-S	Legitimação Fundiária



**PREFEITURA MUNICIPAL DE BURITIRAMA**

CNPJ: 13.234.000/0001-06 – Tel./Fax. (77) 3442-2134

Avenida Buriti, 291 – Centro

Buritirama - Bahia CEP. 47.120-000



<p>166 0036378-60, expedida em 21/01/2010 pelo oficial do Registro Civil das Pessoas Naturais de Mauá-SP; residente e domiciliado(a) na Rua Francisco Rapadura, n.º 406, Centro, no município de Buritirama-BA . O imóvel Incrição Municipal: 01.02.117.0161.001, Quadra: 117, Lote: 25, Área: 184,30 m² pertencente a proprietária.</p>	<p>BURITIRAMA-BA, comarca de BARRA-BA, na quadra formada pelas , Travessa 1º de Maio, Rua São Gonçalo, Travessa Trancredo Neves e Rua Francisco Rapadura, de formato irregular, abrangendo uma área de 184,30 m² (cento e oitenta e quatro metros quadrados e trinta decímetros quadrados) e um perímetro de 65,77 m.</p> <p>Para quem da Rua Francisco Rapadura olha para o lote 25 inicia-se a descrição no vértice 1 na coordenada (EX: 649.559,8731 NY: 8.815.726,6572), no azimute de 352°12'47" com uma distância de 6,92 m de frente até o vértice 2 de coordenada (EX: 649.558,9360 NY: 8.815.733,5100), confrontando com Rua Francisco Rapadura, daí deflete à direita no azimute de 82°30'34" com uma distância de 24,49 m do lado esquerdo até o vértice 3 de coordenada (EX: 649.583,2134 NY: 8.815.736,7020), confrontando com Lote 26, daí deflete à direita no azimute de 83°01'15" com uma</p>				
---	---	--	--	--	--



**PREFEITURA MUNICIPAL DE BURITIRAMA**

CNPJ: 13.234.000/0001-06 – Tel./Fax. (77) 3442-2134

Avenida Buriti, 291 – Centro

Buritirama - Bahia CEP. 47.120-000



		distância de 1,34 m do lado esquerdo até o vértice 4 de coordenada (EX: 649.584,5415 NY: 8.815.736,8646), confrontando com Lote 04, daí deflete à direita no azimute de 173°57'09" com uma distância de 7,41 m ao fundo até o vértice 5 de coordenada (EX: 649.585,3219 NY: 8.815.729,4979), confrontando com Lote 05, daí deflete à direita no azimute de 263°37'51" com uma distância de 25,61 m do lado direito até o vértice 1 de coordenada (EX: 649.559,8731 NY: 8.815.726,6572), confrontando com Lote 24.				
02	Elenice Moreira da Silva , Brasileira, solteira, Aposentada, portador(a) da carteira de identidade (RG) nº 1205464, inscrito(a) no CPF sob nº 003.542.455-97, Certidão de Nascimento, matrícula 139584 01 55 1953 1 00011 022 0002258 32, expedida em 05/09/2018 pelo Oficial do Cartório de RCPN de Buritirama-BA; residente e domiciliado(a) na Rua Francisco Rapadura, nº 400, Centro, no município de Buritirama-BA .	Inscrição Municipal: 01.02.117.0167.001 Quadra: 117 Lote: 24 Área: 148,01 m ² O Lote de terreno sob nº 24 da Quadra 117, do Loteamento denominado "CENTRO 1" localizado na Sede Municipal, no município de BURITIRAMA-BA, comarca de BARRA-	R\$ 20.000,00 (vinte mil reais)	Próprio	REURB-S	Legitimação Fundiária



**PREFEITURA MUNICIPAL DE BURITIRAMA**

CNPJ: 13.234.000/0001-06 – Tel./Fax. (77) 3442-2134

Avenida Buriti, 291 – Centro

Buritirama - Bahia CEP. 47.120-000



		<p>BA, na quadra formada pelas, , Travessa 1^o de Maio, Rua São Gonçalo, Travessa Trancredo Neves e Rua Francisco Rapadura, de formato irregular, abrangendo uma área de 148,01 m² (cento e quarenta e oito metros quadrados e um décimos quadrados) e um perímetro de 64,15 m.</p> <p>Para quem da Rua Francisco Rapadura olha para o lote 24 inicia-se a descrição no vértice 1 na coordenada (EX: 649.560,6052 NY: 8.815.721,0345), no azimute de 352°34'53" com uma distância de 5,67 m de frente até o vértice 2 de coordenada (EX: 649.559,8731 NY: 8.815.726,6572), confrontando com Rua Francisco Rapadura, daí deflete à direita no azimute de 83°37'51" com uma distância de 25,61 m do lado esquerdo até o vértice 3 de coordenada (EX: 649.585,3219 NY: 8.815.729,4979), confrontando com Lote 25, daí deflete à esquerda no azimute de 79°41'43" com uma distância de 0,98 m do lado esquerdo até o vértice 4 de coordenada (EX: 649.586,2883 NY: 8.815.729,6736),</p>				
--	--	--	--	--	--	--





PREFEITURA MUNICIPAL DE BURITIRAMA

CNPJ: 13.234.000/0001-06 – Tel./Fax. (77) 3442-2134

Avenida Buriti, 291 – Centro

Buritirama - Bahia CEP. 47.120-000



		confrontando com Lote 05, daí deflete à direita no azimute de 174°21'34" com uma distância de 2,38 m ao fundo até o vértice 5 de coordenada (EX: 649.586,5226 NY: 8.815.727,3015), confrontando com Lote 05, daí deflete à direita no azimute de 176°06'47" com uma distância de 3,20 m ao fundo até o vértice 6 de coordenada (EX: 649.586,7394 NY: 8.815.724,1103), confrontando com Lote 06, daí deflete à direita no azimute de 263°17'15" com uma distância de 26,31 m do lado direito até o vértice 1 de coordenada (EX: 649.560,6052 NY: 8.815.721,0345), confrontando com Lote 23.				
03	Iara Chagas Gomes , Brasileira, viúvo(a), Dona de Casa, portador(a) da carteira de identidade (RG) nº 0152930760, inscrito(a) no CPF sob nº 223.234.141-00, portadora da Certidão de Casamento com averbação de óbito, Matrícula 139584 01 55 1975 2 00010 196 0001225 34, expedida em 13/11/2020 pelo Oficial do RCPN de Buritirama-BA; residente e domiciliado(a) na Rua São Gonçalo, nº	Inscrição Municipal: 01.02.117.0036.001 Quadra: 117 Lote: 08 Área: 107,01 m ² O Lote de terreno sob nº 08 da Quadra 117, do Loteamento denominado "CENTRO 1" localizado na Sede Municipal, no município de BURITIRAMA-BA, comarca de BARRA-	R\$ 20.000,00 (vinte mil reais)	Próprio	REURB-S	Legitimação Fundiária



**PREFEITURA MUNICIPAL DE BURITIRAMA**

CNPJ: 13.234.000/0001-06 – Tel./Fax. (77) 3442-2134

Avenida Buriti, 291 – Centro

Buritirama - Bahia CEP. 47.120-000



<p>307, Centro, no município de Buritirama-BA. O imóvel Incrição Municipal: 01.02.117.0036.001, Quadra: 117, Lote: 08, Área: 107,01 m², pertencente a pessoa acima qualificada.</p>	<p>BA, na quadra formada pelas, , Travessa 1^o de Maio, Rua São Gonçalo, Travessa Trancredo Neves e Rua Francisco Rapadura, de formato irregular, abrangendo uma área de 107,01 m² (cento e sete metros quadrados e um decímetros quadrados) e um perímetro de 56,10 m.</p> <p>Para quem da Rua São Gonçalo olha para o lote 08 inicia-se a descrição no vértice 1 na coordenada (EX: 649.611,0929 NY: 8.815.712,9518), no azimute de 172°10'15" com uma distância de 4,73 m de frente até o vértice 2 de coordenada (EX: 649.611,7371 NY: 8.815.708,2661), confrontando com Rua São Gonçalo, daí deflete à direita no azimute de 261°55'53" com uma distância de 23,45 m do lado esquerdo até o vértice 3 de coordenada (EX: 649.588,5148 NY: 8.815.704,9741), confrontando com Lote 09, daí deflete à direita no azimute de 351°40'17" com uma distância de 4,42 m ao fundo até o vértice 4 de coordenada (EX: 649.587,8746 NY: 8.815.709,3470), confrontando com Lote 21, daí deflete à</p>				
--	---	--	--	--	--





PREFEITURA MUNICIPAL DE BURITIRAMA

CNPJ: 13.234.000/0001-06 – Tel./Fax. (77) 3442-2134

Avenida Buriti, 291 – Centro

Buritirama - Bahia CEP. 47.120-000



		direita no azimute de 82°56'33" com uma distância de 1,05 m do lado direito até o vértice 5 de coordenada (EX: 649.588,9149 NY: 8.815.709,4758), confrontando com Lote 22, daí deflete à esquerda no azimute de 81°05'33" com uma distância de 22,45 m do lado direito até o vértice 1 de coordenada (EX: 649.611,0929 NY: 8.815.712,9518), confrontando com Lote 07.				
04	Jaldon Santos da Silva , Brasileiro, casado(a), Pedreiro, portador(a) da carteira de identidade (RG) nº 0396325203, inscrito(a) no CPF sob nº 947.387.265-87; casado com DOMINGAS MOURA SILVA , brasileira, casada, professora, portadora do Rg 11228640-27 SSP/BA e CPF 008.784.085-50; casados sob o Regime de Comunhão Parcial de Bens, conforme Certidão de Casamento, matrícula 139584 01 55 2011 2 00013 087 0000419 80, expedida em 04/07/ 2013 pelo Oficial do Cartório de RCPN de Buritirama-BA, ambos residentes e domiciliados na Rua São Gonçalo, nº 331, Centro, no município de Buritirama-BA.	O Lote de terreno sob nº 05 da Quadra 117, do Loteamento denominado "CENTRO 1" localizado na Sede Municipal, no município de BURITIRAMA-BA, comarca de BARRA-BA, na quadra formada pelas, , Travessa 1º de Maio, Rua São Gonçalo, Travessa Trancredo Neves e Rua Francisco Rapadura, de formato irregular, abrangendo uma área de 221,75 m² (duzentos e vinte e um metros quadrados e setenta e cinco decímetros quadrados) e um perímetro de 66,09 m. Para quem da Rua São Gonçalo olha para o lote 05 inicia-se a descrição no vértice 1 na coordenada (EX:	R\$ 38.000,00 (trinta e oito mil reais)	Próprio	REURB-S	Legitimação Fundiária



**PREFEITURA MUNICIPAL DE BURITIRAMA**

CNPJ: 13.234.000/0001-06 – Tel./Fax. (77) 3442-2134

Avenida Buriti, 291 – Centro

Buritirama - Bahia CEP. 47.120-000



<p>O imóvel Incrição Municipal: 01.02.117.0064.001, Quadra: 117, Lote: 05, Área: 221,75 m², pertencente ao casal.</p>	<p>649.607,6665 NY: 8.815.739,5720), no azimute de 171°43'04" com uma distância de 9,35 m de frente até o vértice 2 de coordenada (EX: 649.609,0136 NY: 8.815.730,3179), confrontando com Rua São Gonçalo, daí deflete à direita no azimute de 262°21'41" com uma distância de 22,69 m do lado esquerdo até o vértice 3 de coordenada (EX: 649.586,5226 NY: 8.815.727,3015), confrontando com Lote 06, daí deflete à direita no azimute de 354°21'34" com uma distância de 2,38 m ao fundo até o vértice 4 de coordenada (EX: 649.586,2883 NY: 8.815.729,6736), confrontando com Lote 24, daí deflete à esquerda no azimute de 259°41'43" com uma distância de 0,98 m ao fundo até o vértice 5 de coordenada (EX: 649.585,3219 NY: 8.815.729,4979), confrontando com Lote 24, daí deflete à direita no azimute de 353°57'09" com uma distância de 7,41 m ao fundo até o vértice 6 de coordenada (EX: 649.584,5415 NY: 8.815.736,8646), confrontando com Lote 25, daí deflete à direita no azimute de</p>				
--	--	--	--	--	--



**PREFEITURA MUNICIPAL DE BURITIRAMA**

CNPJ: 13.234.000/0001-06 – Tel./Fax. (77) 3442-2134

Avenida Buriti, 291 – Centro

Buritirama - Bahia CEP. 47.120-000



		83°19'21" com uma distância de 23,28 m do lado direito até o vértice 1 de coordenada (EX: 649.607,6665 NY: 8.815.739,5720), confrontando com Lote 04.				
05	Geuza de Almeida Silva , Brasileira, solteiro(a), Manicure, portador(a) da carteira de identidade (RG) nº 585570668, inscrito(a) no CPF sob nº 045.396.685-36, portadora da Certidão de Nascimento nº 6.984, às fls. 194, do livro nº 38-A, expedida em 15/01/1999 pelo Oficial do Cartório do RCPN do Distrito de Buritirama-BA, Comarca de Barra-BA, residente e domiciliado(a) na Rua Francisco Rapadura, nº 424, Centro, no município de Buritirama-BA. O imóvel Incrição Municipal: 01.02.117.0144.001, Quadra: 117, Lote: 01, Área: 259,97 m², pertencente a pessoa acima qualificada.	Incrição Municipal: 01.02.117.0144.001 Quadra: 117 Lote: 01 Área: 259,97 m² O Lote de terreno sob nº 01 da Quadra 117, do Loteamento denominado "CENTRO 1" localizado na Sede Municipal, no município de BURITIRAMA-BA, comarca de BARRA-BA, na quadra formada pelas, , Travessa 1º de Maio, Rua São Gonçalo, Travessa Trancredo Neves e Rua Francisco Rapadura, de formato irregular, abrangendo uma área de 259,97 m² (duzentos e cinquenta e nove metros quadrados e noventa e sete decímetros quadrados) e um perímetro de 69,95 m.	R\$ 70.000,00 (setenta mil reais)	Próprio	REURB-S	Legitimação Fundiária



**PREFEITURA MUNICIPAL DE BURITIRAMA**

CNPJ: 13.234.000/0001-06 – Tel./Fax. (77) 3442-2134

Avenida Buriti, 291 – Centro

Buritirama - Bahia CEP. 47.120-000



		<p>Para quem da Rua Francisco Rapadura olha para o lote 01 inicia-se a descrição no vértice 1 na coordenada (EX: 649.557,3253 NY: 8.815.743,1741), no azimute de 352°17'29" com uma distância de 10,70 m de frente até o vértice 2 de coordenada (EX: 649.555,8903 NY: 8.815.753,7753), confrontando com Rua Francisco Rapadura, daí deflete à direita no azimute de 83°09'26" com uma distância de 24,33 m do lado esquerdo até o vértice 3 de coordenada (EX: 649.580,0506 NY: 8.815.756,6745), confrontando com Travessa 1º de Maio, daí deflete à direita no azimute de 173°06'27" com uma distância de 10,74 m ao fundo até o vértice 4 de coordenada (EX: 649.581,3391 NY: 8.815.746,0147), confrontando com Lote 02, daí deflete à direita no azimute de 263°15'13" com uma distância de 24,18 m do lado direito até o vértice 1 de coordenada (EX:</p>				
--	--	--	--	--	--	--





PREFEITURA MUNICIPAL DE BURITIRAMA

CNPJ: 13.234.000/0001-06 – Tel./Fax. (77) 3442-2134

Avenida Buriti, 291 – Centro

Buritirama - Bahia CEP. 47.120-000



		649.557,3253 NY: 8.815.743,1741), confrontando com Lote 26.				
06	<p>IVALDO ALVES, brasileiro, solteiro, lavrador, portador do RG nº 04.966.594.48 SSP/BA e CPF nº 771.132.335.20, nascido em 01/05/1969 conforme Certidão de Nascimento sob o nº 8.559, às fls. 122v, livro nº 30-A, expedida em 09/09/1969 pelo oficial do Cartório de Notas do Registro Civil das Pessoas Naturais do Subdistrito de Buritirama, Comarca de Barra-Ba; residente e domiciliado na Rua Osório Viana, nº 8868, centro, Buritirama-BA.</p> <p>O imóvel Inscrição Municipal: 01.01.024.0030.001, Quadra: 024, Lote: 12, Área: 292,13 m² pertencente a pessoa acima qualificada.</p>	<p>O Lote de terreno sob nº 12 da Quadra 024, do Loteamento denominado “CENTRO 1” localizado na Sede Municipal, no município de BURITIRAMA-BA, comarca de BARRA-BA, na quadra formada pelas, , Trv. 10 de Janeiro, Rua Osório Viana, Trv. Buriti e Rua Antônio Carlos Viana, de formato irregular, abrangendo uma área de 292,13 m² (duzentos e noventa e dois metros quadrados e treze décimos quadrados) e um perímetro de 76,12 m.</p> <p>Para quem da Rua Osório Viana olha para o lote 12 inicia-se a descrição no vértice 1 na coordenada (EX: 649.450,4027 NY: 8.814.762,2881), no azimute de 183°52'55" com uma distância de 10,67 m de frente até o vértice 2 de coordenada (EX: 649.449,6806 NY: 8.814.751,6454), confrontando com Rua Osório Viana, daí deflete à direita no azimute de 275°03'19" com uma distância de 19,77 m do lado esquerdo até o vértice</p>	R\$ 25.000,00 (vinte e cinco mil reais)	Próprio	REURB-S	Legitimação Fundária





PREFEITURA MUNICIPAL DE BURITIRAMA

CNPJ: 13.234.000/0001-06 – Tel./Fax. (77) 3442-2134

Avenida Buriti, 291 – Centro

Buritirama - Bahia CEP. 47.120-000



		3 de coordenada (EX: 649.429,9903 NY: 8.814.753,3872), confrontando com Lote 13, daí deflete à direita no azimute de 275°07'16" com uma distância de 7,60 m do lado esquerdo até o vértice 4 de coordenada (EX: 649.422,4203 NY: 8.814.754,0656), confrontando com Lote 14, daí deflete à direita no azimute de 2°32'22" com uma distância de 0,82 m ao fundo até o vértice 5 de coordenada (EX: 649.422,4564 NY: 8.814.754,8798), confrontando com Lote 16, daí deflete à direita no azimute de 3°35'52" com uma distância de 9,83 m ao fundo até o vértice 6 de coordenada (EX: 649.423,0736 NY: 8.814.764,6949), confrontando com Lote 17, daí deflete à direita no azimute de 95°01'58" com uma distância de 27,43 m do lado direito até o vértice 1 de coordenada (EX: 649.450,4027 NY: 8.814.762,2881), confrontando com Lote 11.				
07	Adelaide Dias de Souza , Brasileira, casado(a), Lavradora, portador(a) da carteira de identidade (RG) n°	O Lote de terreno sob n° 01 da Quadra 025, do Loteamento denominado "CENTRO 1" localizado na Sede	R\$ 80.000,00 (oitenta mil reais)	Próprio	REURB-S	Legitimação Fundiária





PREFEITURA MUNICIPAL DE BURITIRAMA

CNPJ: 13.234.000/0001-06 – Tel./Fax. (77) 3442-2134

Avenida Buriti, 291 – Centro

Buritirama - Bahia CEP. 47.120-000



<p>1328309576, inscrito(a) no CPF sob nº 014.744.745-35, residente e domiciliado(a) na Travessa Benedito Teixeira, nº 353, Centro, no município de Buritirama-BA, e Joeme Ramos dos Santos, Brasileiro, casado(a), Lavrador, portador(a) da carteira de identidade (RG) nº 2414670630, inscrito(a) no CPF sob nº 894.405.951-91, casados sob o Regime de Comunhão Parcial de Bens, em 23/12/2010, conforme Certidão de casamento matrícula nº 006650 0155 2010 2 0013 00046 000378XX, expedida em 11/01/2011 pelo oficialdo Cartório do RCPN de Buritirama-BA; ambos residentes e domiciliados na Travessa Benedito Teixeira, nº 353, Buritirama-BA.</p> <p>O imóvel Quadra: 025, Lote: 01, Área: 292,63 m², Inscrição Municipal 01.01.025.0164.001; pertencente ao casal.</p>	<p>Municipal, no município de BURITIRAMA-BA, comarca de BARRA-BA, na quadra formada pelas , Trv. Benito Teixeira, Rua Osório Viana, Rua Antônio Carlos Viana e Trv. 10 de Janeiro, de formato irregular, abrangendo uma área de 292,63 m² (duzentos e noventa e dois metros quadrados e sessenta e três decímetros quadrados) e um perímetro de 78,61 m.</p> <p>Para quem da Trv. 10 de Janeiro olha para o lote 01 inicia-se a descrição no vértice 1 na coordenada (EX: 649.407,4420 NY: 8.814.984,5325), no azimute de 3°29'18" com uma distância de 10,29 m de frente até o vértice 2 de coordenada (EX: 649.408,0683 NY: 8.814.994,8073), confrontando com Trv. 10 de Janeiro, daí deflete à direita no azimute de 94°17'13" com uma distância de 29,27 m do lado esquerdo até o vértice 3 de coordenada (EX: 649.437,2561 NY: 8.814.992,6193), confrontando com Trv. Benito Teixeira, daí deflete à direita no azimute de 182°50'45" com uma distância</p>				
---	---	--	--	--	--





PREFEITURA MUNICIPAL DE BURITIRAMA

CNPJ: 13.234.000/0001-06 – Tel./Fax. (77) 3442-2134

Avenida Buriti, 291 – Centro

Buritirama - Bahia CEP. 47.120-000



		de 9,67 m ao fundo até o vértice 4 de coordenada (EX: 649.436,7761 NY: 8.814.982,9637), confrontando com Lote 02, daí deflete à direita no azimute de 273°03'41" com uma distância de 29,38 m do lado direito até o vértice 1 de coordenada (EX: 649.407,4420 NY: 8.814.984,5325), confrontando com Lote 25.				
08	Antonio Pereira dos Santos, Brasileiro, casado(a), Lavrador, portador(a) da carteira de identidade (RG) nº 2190134110, inscrito(a) no CPF sob nº 538.379.831-53, e Adelita Moreira dos Santos, Brasileira, casado(a), do lar, portador(a) da carteira de identidade (RG) nº 1194255051, inscrito(a) no CPF sob nº 562.179.945-34, casados pelo Regime de Comunhão Parcial de Bens, em 05/12/1986, conforme Certidão de Casamento nº 23-B, às fls. 87, termo 1.304, expedida em 17/09/1999, pelo oficial do Cartório de RCPN de Barra-BA; ambos residentes e domiciliados na Rua Antônio Carlos Viana, nº 317, Centro, no município de Buritirama-BA.	Quadra: 025 Lote: 23 Área: 313,21 m² O Lote de terreno sob nº 23 da Quadra 025, do Loteamento denominado "CENTRO 1" localizado na Sede Municipal, no município de BURITIRAMA-BA, comarca de BARRA-BA, na quadra formada pelas, , Trv. Benito Teixeira, Rua Osório Viana, Rua Antônio Carlos Viana e Trv. 10 de Janeiro, de formato irregular, abrangendo uma área de 313,21 m ² (trezentos e treze metros quadrados e vinte e um decímetros quadrados) e um perímetro de 81,72 m.	R\$ 15.000,00 (quinze mil reais)	Próprio	REURB-S	Legitimação Fundiária



**PREFEITURA MUNICIPAL DE BURITIRAMA**

CNPJ: 13.234.000/0001-06 – Tel./Fax. (77) 3442-2134

Avenida Buriti, 291 – Centro

Buritirama - Bahia CEP. 47.120-000



<p>O imóvel Quadra: 025, Lote: 23, Área: 313,21 m², Cadastro Imobiliário 01.01.025.0204.001, pertencente ao casal.</p>	<p>Para quem da Trv. 10 de Janeiro olha para o lote 23 inicia-se a descrição no vértice 1 na coordenada (EX: 649.405,8167 NY: 8.814.954,5617), no azimute de 2°58'33" com uma distância de 10,26 m de frente até o vértice 2 de coordenada (EX: 649.406,3492 NY: 8.814.964,8058), confrontando com Trv. 10 de Janeiro, daí deflete à direita no azimute de 93°08'45" com uma distância de 30,44 m do lado esquerdo até o vértice 3 de coordenada (EX: 649.436,7426 NY: 8.814.963,1354), confrontando com Lote 24, daí deflete à direita no azimute de 180°54'16" com uma distância de 10,21 m ao fundo até o vértice 4 de coordenada (EX: 649.436,5815 NY: 8.814.952,9315), confrontando com Lote 06, daí deflete à direita no azimute de 273°02'00" com uma distância de 30,81 m do lado direito até o vértice 1 de coordenada (EX: 649.405,8167 NY: 8.814.954,5617), confrontando com Lote 22.</p>				
--	--	--	--	--	--





PREFEITURA MUNICIPAL DE BURITIRAMA

CNPJ: 13.234.000/0001-06 – Tel./Fax. (77) 3442-2134

Avenida Buriti, 291 – Centro

Buritirama - Bahia CEP. 47.120-000



09	<p>Erenaldo Pereira de Sena, Brasileiro, casado(a), Lavrador, portador(a) da carteira de identidade (RG) nº 0474183971, inscrito(a) no CPF sob nº 964.076.205-97, e Maria de Jesus de Sena, Brasileira, casado(a), Professora, portador(a) da carteira de identidade (RG) nº 0796626928, inscrito(a) no CPF sob nº 972.601.695-91, casados sob o Regime de Comunhão Parcial de Bens, em 15/08/1986, conforme Certidão de Casamento matrícula nº 006650 01 55 1986 2 00023 008 0001207 47, expedida em 02/03/2016 pelo oficial do Cartório de RCPN de Barra-BA; ambos residentes e domiciliados na Rua Osório Viana, nº 642, Centro, no município de Buritirama-BA.</p> <p>O imóvel Quadra: 025, Lote: 02, Área: 84,24 m², Inscrição Imobiliária 01.01.025.0123.001, pertencente ao casal.</p>	<p>O Lote de terreno sob nº 02 da Quadra 025, do Loteamento denominado “CENTRO 1” localizado na Sede Municipal, no município de BURITIRAMA-BA, comarca de BARRA-BA, na quadra formada pelas, , Trv. Benito Teixeira, Rua Osório Viana, Rua Antônio Carlos Viana e Trv. 10 de Janeiro, de formato irregular, abrangendo uma área de 84,24 m² (oitenta e quatro metros quadrados e vinte e quatro décimos quadrados) e um perímetro de 36,88 m.</p> <p>Para quem da Trv. Benito Teixeira olha para o lote 02 inicia-se a descrição no vértice 1 na coordenada (EX: 649.437,2561 NY: 8.814.992,6193), no azimute de 94°12'34" com uma distância de 8,55 m de frente até o vértice 2 de coordenada (EX: 649.445,7805 NY: 8.814.991,9918), confrontando com Trv. Benito Teixeira, daí deflete à direita no azimute de 182°22'49" com uma distância de 9,76 m do lado esquerdo até o vértice 3 de coordenada (EX: 649.445,3752 NY: 8.814.982,2407), confrontando com Lote</p>	R\$ 78.000,00 (setenta e oito mil reais)	Próprio	REURB-S	Legitimação Fundiária
----	--	--	--	---------	---------	-----------------------



**PREFEITURA MUNICIPAL DE BURITIRAMA**

CNPJ: 13.234.000/0001-06 – Tel./Fax. (77) 3442-2134

Avenida Buriti, 291 – Centro

Buritirama - Bahia CEP. 47.120-000



		03, daí deflete à direita no azimute de 273°34'49" com uma distância de 6,77 m ao fundo até o vértice 4 de coordenada (EX: 649.438,6213 NY: 8.814.982,6633), confrontando com Lote 04, daí deflete à esquerda no azimute de 271°15'33" com uma distância de 1,87 m ao fundo até o vértice 5 de coordenada (EX: 649.436,7514 NY: 8.814.982,7044), confrontando com Lote 25, daí deflete à direita no azimute de 5°27'00" com uma distância de 0,26 m do lado direito até o vértice 6 de coordenada (EX: 649.436,7761 NY: 8.814.982,9637), confrontando com Lote 25, daí deflete à esquerda no azimute de 2°50'45" com uma distância de 9,67 m do lado direito até o vértice 1 de coordenada (EX: 649.437,2561 NY: 8.814.992,6193), confrontando com Lote 01.				
10	Rosileide Aleixo da Costa , Brasileira, casado(a), Zeladora, portador(a) da carteira de identidade (RG) n° 0849505798, inscrito(a) no CPF sob n° 968.797.855-49, e Enesio	Quadra: 025 Lote: 05 Área: 299,05 m²	R\$ 50.000,00 (cinquenta mil reais)	Próprio	REURB-S	Legitimação Fundiária





PREFEITURA MUNICIPAL DE BURITIRAMA

CNPJ: 13.234.000/0001-06 – Tel./Fax. (77) 3442-2134

Avenida Buriti, 291 – Centro

Buritirama - Bahia CEP. 47.120-000



<p>Moreira da Costa, Brasileira, casado(a), Lavrador, portador(a) da carteira de identidade (RG) nº 0767219732, inscrito(a) no CPF sob nº 993.191.875-68; casados sob o Regime de Comunhão Parcial de Bens, em 22/10/1982, conforme Certidão de Casamento nº B-20, às fls. 136v, termo 403, expedida em 15/12/1994, pelo oficial do Cartório de RCPN de Barra-BA; ambos residentes e domiciliados na Rua Osório Viana, nº 670, Centro, no município de Buritirama-BA . O imóvel Quadra: 025, Lote: 05, Área: 299,05 m², Inscrição imobiliária nº 01.01.025.0092.001, pertencente ao casal.</p>	<p>O Lote de terreno sob nº 05 da Quadra 025, do Loteamento denominado “CENTRO 1” localizado na Sede Municipal, no município de BURITIRAMA-BA, comarca de BARRA-BA, na quadra formada pelas, , Trv. Benito Teixeira, Rua Osório Viana, Rua Antônio Carlos Viana e Trv. 10 de Janeiro, de formato irregular, abrangendo uma área de 299,05 m² (duzentos e noventa e nove metros quadrados e cinco décimos quadrados) e um perímetro de 79,46 m.</p> <p>Para quem da Rua Osório Viana olha para o lote 05 inicia-se a descrição no vértice 1 na coordenada (EX: 649.466,7783 NY: 8.814.971,2776), no azimute de 184°17'36" com uma distância de 10,55 m de frente até o vértice 2 de coordenada (EX: 649.465,9883 NY: 8.814.960,7541), confrontando com Rua Osório Viana, daí deflete à direita no azimute de 274°39'18" com uma distância de 29,34 m do lado esquerdo até o vértice 3 de coordenada (EX: 649.436,7426 NY: 8.814.963,1354), confrontando com Lote</p>				
---	---	--	--	--	--



**PREFEITURA MUNICIPAL DE BURITIRAMA**

CNPJ: 13.234.000/0001-06 – Tel./Fax. (77) 3442-2134

Avenida Buriti, 291 – Centro

Buritirama - Bahia CEP. 47.120-000



		06, daí deflete à direita no azimute de 0°42'41" com uma distância de 9,62 m ao fundo até o vértice 4 de coordenada (EX: 649.436,8620 NY: 8.814.972,7507), confrontando com Lote 24, daí deflete à direita no azimute de 91°54'33" com uma distância de 1,29 m do lado direito até o vértice 5 de coordenada (EX: 649.438,1493 NY: 8.814.972,7078), confrontando com Lote 25, daí deflete à direita no azimute de 92°51'36" com uma distância de 28,66 m do lado direito até o vértice 1 de coordenada (EX: 649.466,7783 NY: 8.814.971,2776), confrontando com Lote 04.				
1	ALEXANDRO DE ALMEIDA SANTOS , brasileiro, casado, policial, portador do RG 09080252 SSP/BA e CPF 955.017.975-34 e FAGNA MOREIRA DOS SANTOS ALMEIDA , brasileira, casada, servidora pública, portadora do RG 13.970.284-91 SSP/BA e CPF 032.276.735-09, casados sob o Regime de Comunhão Parcial de Bens, em 29/12/2022, conforme Certidão de Casamento matrícula 139584 01 55	Quadra: 117 Lote: 02 Área: 98,85 m ² O Lote de terreno sob nº 02 da Quadra 117, do Loteamento denominado "CENTRO 1" localizado na Sede Municipal, no município de BURITIRAMA-BA, comarca de BARRA-BA, na quadra formada pelas, , Travessa 1º	R\$ 8.000,00 (oito mil reais)	Próprio	REURB-E	Legitimação Fundiária





PREFEITURA MUNICIPAL DE BURITIRAMA

CNPJ: 13.234.000/0001-06 – Tel./Fax. (77) 3442-2134

Avenida Buriti, 291 – Centro

Buritirama - Bahia CEP. 47.120-000



<p>2022 2 00016 271 0001503 58, expedida em 29/12/2022 pelo oficial do Cartório de RCPN com funções notariais de Buritirama-BA. O imóvel Quadra: 117, Lote: 02, Área: 98,85 m², Inscrição Imobiliária n.º 01.02.117.0114.001, pertencente apenas ao cônjuge.</p>	<p>de Maio, Rua São Gonçalo, Travessa Trancredo Neves e Rua Francisco Rapadura, de formato irregular, abrangendo uma área de 98,85 m² (noventa e oito metros quadrados e oitenta e cinco decímetros quadrados) e um perímetro de 39,87 m.</p> <p>Para quem da Travessa 1º de Maio olha para o lote 02 inicia-se a descrição no vértice 1 na coordenada (EX: 649.580,0506 NY: 8.815.756,6745), no azimute de 81°44'26" com uma distância de 9,17 m de frente até o vértice 2 de coordenada (EX: 649.589,1290 NY: 8.815.757,9924), confrontando com Travessa 1º de Maio, daí deflete à direita no azimute de 173°50'47" com uma distância de 10,93 m do lado esquerdo até o vértice 3 de coordenada (EX: 649.590,3004 NY: 8.815.747,1276), confrontando com Lote 03, daí deflete à direita no azimute de 262°29'56" com uma distância de 8,30 m ao fundo até o vértice 4 de coordenada (EX: 649.582,0713 NY: 8.815.746,0440), confrontando com Lote</p>				
--	--	--	--	--	--





PREFEITURA MUNICIPAL DE BURITIRAMA

CNPJ: 13.234.000/0001-06 – Tel./Fax. (77) 3442-2134

Avenida Buriti, 291 – Centro

Buritirama - Bahia CEP. 47.120-000



		04, daí deflete à direita no azimute de 267°42'34" com uma distância de 0,73 m ao fundo até o vértice 5 de coordenada (EX: 649.581,3391 NY: 8.815.746,0147), confrontando com Lote 26, daí deflete à direita no azimute de 353°06'27" com uma distância de 10,74 m do lado direito até o vértice 1 de coordenada (EX: 649.580,0506 NY: 8.815.756,6745), confrontando com Lote 01.				
1 2	NILTON PINHEIRO DE SOUZA , brasileiro, solteiro, motorista, portador do RG 07.867.413-17 SSP/BA e CPF nº 260.356.908-23, nascido em 22/12/1975, conforme Certidão de Nascimento nº 24.851, às fls 219v, Livro A-77, expedida em 13/01/1995 pelo oficial do Cartório de RCPN de Barra-BA.	Quadra: 117 Lote: 10 Área: 152,81 m² Inscrição Imobiliária 01.02.117.0024.001 O Lote de terreno sob nº 10 da Quadra 117, do Loteamento denominado "CENTRO 1" localizado na Sede Municipal, no município de BURITIRAMA-BA, comarca de BARRA-BA, na quadra formada pelas, , Travessa 1º de Maio, Rua São Gonçalo, Travessa Trancredo Neves e Rua Francisco Rapadura, de formato irregular, abrangendo uma	R\$ 35.000,00 (trinta e cinco mil reais)	Próprio	REURB-S	Legitimação Fundiária



**PREFEITURA MUNICIPAL DE BURITIRAMA**

CNPJ: 13.234.000/0001-06 – Tel./Fax. (77) 3442-2134

Avenida Buriti, 291 – Centro

Buritirama - Bahia CEP. 47.120-000



	<p>área de 152,81 m² (cento e cinquenta e dois metros quadrados e oitenta e um decímetros quadrados) e um perímetro de 57,37 m.</p> <p>Para quem da Rua São Gonçalo olha para o lote 10 inicia-se a descrição no vértice 1 na coordenada (EX: 649.612,7328 NY: 8.815.701,7941), no azimute de 171°50'13" com uma distância de 7,22 m de frente até o vértice 2 de coordenada (EX: 649.613,7578 NY: 8.815.694,6485), confrontando com Rua São Gonçalo, daí deflete à direita no azimute de 261°46'27" com uma distância de 21,38 m do lado esquerdo até o vértice 3 de coordenada (EX: 649.592,6026 NY: 8.815.691,5903), confrontando com Lote 11, daí deflete à direita no azimute de 264°50'48" com uma distância de 0,19 m do lado esquerdo até o vértice 4 de coordenada (EX: 649.592,4086 NY: 8.815.691,5728), confrontando com Lote 18, daí deflete à direita no</p>				
--	--	--	--	--	--





PREFEITURA MUNICIPAL DE BURITIRAMA

CNPJ: 13.234.000/0001-06 – Tel./Fax. (77) 3442-2134

Avenida Buriti, 291 – Centro

Buritirama - Bahia CEP. 47.120-000



		azimute de 351°01'21" com uma distância de 6,91 m ao fundo até o vértice 5 de coordenada (EX: 649.591,3307 NY: 8.815.698,3962), confrontando com Lote 19, daí deflete à direita no azimute de 80°58'43" com uma distância de 21,67 m do lado direito até o vértice 1 de coordenada (EX: 649.612,7328 NY: 8.815.701,7941), confrontando com Lote 09.				
1 3	KÁTIA ISIS MOREIRA DE SOUZA , brasileira, solteira, professora, portadora do RG 3.533.033 SSP/DF e CPF 694.766.831-04, nascida em 19/07/1976, conforme certidão de nascimento matrícula nº 1445010155 1979 1 00083 218 0007315 80, expedida em 20/01/2011 pelo Oficial do Cartório de RCPN de Barra-BA, residente e domiciliada a Rua Francisco Rapadura, 386, centro, Buritirama-BA.	Quadra: 117 Lote: 22 Área: 232,09 m² Inscrição 01.02.117.0182.001 Imobiliária O Lote de terreno sob nº 22 da Quadra 117, do Loteamento denominado "CENTRO 1" localizado na Sede Municipal, no município de BURITIRAMA-BA, comarca de BARRA-BA, na quadra formada pelas, , Travessa 1º de Maio, Rua São	R\$ 80.000,00 (oitenta mil reais)	Próprio	REURB-E	Legitimação Fundária



**PREFEITURA MUNICIPAL DE BURITIRAMA**

CNPJ: 13.234.000/0001-06 – Tel./Fax. (77) 3442-2134

Avenida Buriti, 291 – Centro

Buritirama - Bahia CEP. 47.120-000



	<p>Gonçalo, Travessa Trancredo Neves e Rua Francisco Rapadura, de formato irregular, abrangendo uma área de 232,09 m² (duzentos e trinta e dois metros quadrados e nove decímetros quadrados) e um perímetro de 71,43 m.</p> <p>Para quem da Rua Francisco Rapadura olha para o lote 22 inicia-se a descrição no vértice 1 na coordenada (EX: 649.562,7138 NY: 8.815.705,7183), no azimute de 262°08'48" com uma distância de 0,86 m de frente até o vértice 2 de coordenada (EX: 649.561,8645 NY: 8.815.705,6012), confrontando com Rua Francisco Rapadura, daí deflete à direita no azimute de 353°02'33" com uma distância de 8,70 m de frente até o vértice 3 de coordenada (EX: 649.560,8102 NY: 8.815.714,2403), confrontando com Rua Francisco Rapadura, daí deflete à direita no azimute de 83°09'26" com uma distância de 0,74 m de frente até o vértice 4 de coordenada (EX: 649.561,5424 NY:</p>				
--	--	--	--	--	--

Av. Buriti, 291 - Centro - CEP. 47.120.000
 Cel. (77) 99982-9624 E-mail: pmburitirama@gmail.com





PREFEITURA MUNICIPAL DE BURITIRAMA

CNPJ: 13.234.000/0001-06 – Tel./Fax. (77) 3442-2134

Avenida Buriti, 291 – Centro

Buritirama - Bahia CEP. 47.120-000



	8.815.714,3282), confrontando com Rua Francisco Rapadura, daí deflete à esquerda no azimute de 82°25'45" com uma distância de 26,24 m do lado esquerdo até o vértice 5 de coordenada (EX: 649.587,5539 NY: 8.815.717,7854), confrontando com Lote 23, daí deflete à direita no azimute de 170°41'52" com uma distância de 8,42 m ao fundo até o vértice 6 de coordenada (EX: 649.588,9149 NY: 8.815.709,4758), confrontando com Lote 07, daí deflete à direita no azimute de 262°56'33" com uma distância de 1,05 m do lado direito até o vértice 7 de coordenada (EX: 649.587,8746 NY: 8.815.709,3470), confrontando com Lote 08, daí deflete à esquerda no azimute de 261°47'36" com uma distância de 25,42 m do lado direito até o vértice 1 de coordenada (EX: 649.562,7138 NY: 8.815.705,7183), confrontando com Lote 21 .				
--	--	--	--	--	--





PREFEITURA MUNICIPAL DE BURITIRAMA

CNPJ: 13.234.000/0001-06 – Tel./Fax. (77) 3442-2134

Avenida Buriti, 291 – Centro

Buritirama - Bahia CEP. 47.120-000



1 4	<p>Laurentina Caetano dos Anjos, Brasileira, Aposentada, portador(a) da carteira de identidade (RG) nº 0786734450, inscrito(a) no CPF sob nº 257.200.745-20, residente e domiciliado(a) na Rua Antônio Carlos Viana, nº 327, Centro, no município de Buritirama-BA. viúva, conforme certidão de óbito do senhor JOÃO CAETANO SOBRINHO, falecido em 01/04/1978, certidão de nº 549, fls. 138, livro 35-n, expedida pelo Oficial do Cartório de RCPN de Barra-BA.</p> <p>O imóvel Quadra: 025, Lote: 22, Área: 321,87 m², pertencente à senhora Laurentina Caetano dos Anjos.</p>	<p>Quadra: 025 Lote: 22 Área: 321,87 m² Inscrição Imobiliária 01.01.025.0214.001</p> <p>O Lote de terreno sob nº 22 da Quadra 025, do Loteamento denominado “CENTRO 1” localizado na Sede Municipal, no município de BURITIRAMA-BA, comarca de BARRA-BA, na quadra formada pelas, , Trv. Benito Teixeira, Rua Osório Viana, Rua Antônio Carlos Viana e Trv. 10 de Janeiro, de formato irregular, abrangendo uma área de 321,87 m² (trezentos e vinte e um metros quadrados e oitenta e sete decímetros quadrados) e um perímetro de 82,64 m.</p> <p>Para quem da Trv. 10 de Janeiro olha para o lote 22 inicia-se a descrição no vértice 1 na coordenada (EX: 649.405,3716 NY: 8.814.944,3163), no azimute de 2°29'15" com uma distância de 10,26 m de frente até o vértice 2 de coordenada (EX: 649.405,8167 NY:</p>	R\$ 15.000,00 (quinze mil reais)	Próprio	REURB-S	Legitimação Fundiária
--------	---	--	-------------------------------------	---------	---------	--------------------------





PREFEITURA MUNICIPAL DE BURITIRAMA

CNPJ: 13.234.000/0001-06 – Tel./Fax. (77) 3442-2134

Avenida Buriti, 291 – Centro

Buritirama - Bahia CEP. 47.120-000



		8.814.954,5617), confrontando com Trv. 10 de Janeiro, daí deflete à direita no azimute de 93°02'00" com uma distância de 30,81 m do lado esquerdo até o vértice 3 de coordenada (EX: 649.436,5815 NY: 8.814.952,9315), confrontando com Lote 23, daí deflete à direita no azimute de 181°35'25" com uma distância de 10,59 m ao fundo até o vértice 4 de coordenada (EX: 649.436,2876 NY: 8.814.942,3467), confrontando com Lote 07, daí deflete à direita no azimute de 273°38'43" com uma distância de 30,98 m do lado direito até o vértice 1 de coordenada (EX: 649.405,3716 NY: 8.814.944,3163), confrontando com Lote 08.					
15	Diocese de Barra , Pessoa Jurídica, inscrito(a) no CNPJ sob nº 13.648.696/007-02, representada pelo Sr. Bruno Rômulo da Silva, portador do RG nº 14.678.739-00 SS/BA, com sede na Av. Cel. Antônio Rodrigues Viana, nº 559, Centro, no município de Buritirama-BA.	Quadra: 117 Lote: 13 Área: 486,99 m² Inscrição 01.02.117.0292.001 O Lote de terreno sob nº 13 da Quadra 117, do Loteamento denominado "CENTRO 1" localizado na Sede	Imobiliária	R\$ 16.000,00 (dezesesseis mil reais)	Próprio	REURB-E	Legitimação Fundiária



**PREFEITURA MUNICIPAL DE BURITIRAMA**

CNPJ: 13.234.000/0001-06 – Tel./Fax. (77) 3442-2134

Avenida Buriti, 291 – Centro

Buritirama - Bahia CEP. 47.120-000



		<p>Municipal, no município de BURITIRAMA-BA, comarca de BARRA-BA, na quadra formada pelas, , Travessa 1º de Maio, Rua São Gonçalo, Travessa Trancredo Neves e Rua Francisco Rapadura, de formato irregular, abrangendo uma área de 486,99 m² (quatrocentos e oitenta e seis metros quadrados e noventa e nove decímetros quadrados) e um perímetro de 88,96 m.</p> <p>Para quem da Travessa Trancredo Neves olha para o lote 13 inicia-se a descrição no vértice 1 na coordenada (EX: 649.619,1463 NY: 8.815.653,2100), no azimute de 261°47'01" com uma distância de 19,26 m de frente até o vértice 2 de coordenada (EX: 649.600,0816 NY: 8.815.650,4572), confrontando com Travessa Trancredo Neves, daí deflete à direita no azimute de 351°18'07" com uma distância de 25,06 m do lado esquerdo até o vértice 3 de coordenada (EX: 649.596,2925 NY: 8.815.675,2254), confrontando com Lote 14, daí deflete à direita no azimute de 82°12'54" com uma</p>				
--	--	--	--	--	--	--





PREFEITURA MUNICIPAL DE BURITIRAMA

CNPJ: 13.234.000/0001-06 – Tel./Fax. (77) 3442-2134

Avenida Buriti, 291 – Centro

Buritirama - Bahia CEP. 47.120-000



		distância de 19,73 m ao fundo até o vértice 4 de coordenada (EX: 649.615,8371 NY: 8.815.677,8974), confrontando com Lote 12, daí deflete à direita no azimute de 172°21'55" com uma distância de 24,91 m do lado direito até o vértice 1 de coordenada (EX: 649.619,1463 NY: 8.815.653,2100), confrontando com Rua São Gonçalo.				
16	Valdivino Ribeiro da Silva , Brasileiro, casado(a), Motorista, portador(a) da carteira de identidade (RG) nº 0849507146, inscrito(a) no CPF sob nº 909.126.165-04 e Marleide Alves da Silva , Brasileira, casado(a), Lavradora, portador(a) da carteira de identidade (RG) nº 0776650904, inscrito(a) no CPF sob nº 984.673.955-91; casados sob o Regime de Comunhão Parcial de Bens, em 12/09/1986, conforme Certidão de Casamento matrícula 006650 01 55 1986 00023 019 0001220 41, expedida em 17/02/2017, pelo Oficial do Cartório de RCPN de Barra-BA; ambos residente e domiciliado(a) na Rua Osório Viana, nº 860, Centro, no município de Buritirama-BA. O imóvel Quadra: 024, Lote: 10,	Inscrição Municipal: 01.01.024.0040.001 Quadra: 024 Lote: 11 Área: 262,52 m²	R\$ 20.000,00 (vinte mil reais)	Próprio	REURB-S	Legitimação Fundiária
		O Lote de terreno sob nº 11 da Quadra 024, do Loteamento denominado "CENTRO 1" localizado na Sede Municipal, no município de BURITIRAMA-BA, comarca de BARRA-BA, na quadra formada pelas, , Trv. 10 de Janeiro, Rua Osório Viana, Trv. Buriti e Rua Antônio Carlos Viana, de formato irregular,				





PREFEITURA MUNICIPAL DE BURITIRAMA

CNPJ: 13.234.000/0001-06 – Tel./Fax. (77) 3442-2134

Avenida Buriti, 291 – Centro

Buritirama - Bahia CEP. 47.120-000



<p>Área: 280,17 m², Inscrição Municipal 01.01.024.0040.001 pertencente ao casal.</p>	<p>abrangendo uma área de 262,52 m² (duzentos e sessenta e dois metros quadrados e cinquenta e dois decímetros quadrados) e um perímetro de 73,92 m.</p> <p>Para quem da Rua Osório Viana olha para o lote 11 inicia-se a descrição no vértice 1 na coordenada (EX: 649.451,3411 NY: 8.814.771,6709), no azimute de 185°42'40" com uma distância de 9,43 m de frente até o vértice 2 de coordenada (EX: 649.450,4027 NY: 8.814.762,2881), confrontando com Rua Osório Viana, daí deflete à direita no azimute de 275°01'58" com uma distância de 27,43 m do lado esquerdo até o vértice 3 de coordenada (EX: 649.423,0736 NY: 8.814.764,6949), confrontando com Lote 12, daí deflete à direita no azimute de 6°41'12" com uma distância de 9,80 m ao fundo até o vértice 4 de coordenada (EX: 649.424,2146 NY: 8.814.774,4276), confrontando com Lote 18, daí deflete à direita no azimute de 95°51'54" com uma distância de 26,99 m do lado direito até o vértice 5 de coordenada (EX: 649.451,0672 NY: 8.814.771,6692), confrontando com Lote 10, daí deflete à esquerda no azimute de 89°38'25" com uma</p>				
--	--	--	--	--	--





PREFEITURA MUNICIPAL DE BURITIRAMA

CNPJ: 13.234.000/0001-06 – Tel./Fax. (77) 3442-2134

Avenida Buriti, 291 – Centro

Buritirama - Bahia CEP. 47.120-000



		distância de 0,27 m do lado direito até o vértice 1 de coordenada (EX: 649.451,3411 NY: 8.814.771,6709), confrontando com Rua Osório Viana .				
17	MARIA ALVES DA COSTA , brasileira, casada, lavradora, portadora do RG 07.766.325-07 SSP/BA e CPF nº 900.053.505-06 e ERENITO PEREIRA DE SOUZA , brasileiro, casado, lavrador, portador do RG 3.621.926 SSP/DF e CPF 009.180.218-04, casados sob o Regime de Comunhão Parcial de Bens em 13/09/2013, conforme Certidão de Nascimento matrícula nº 139584 01 55 2013 2 00013 188 0000520 74, expedida em 13/09/2013 pelo oficial do Cartório de RCPN de Buritirama-BA, comarca de Barra-BA. O imóvel Inscrição Imobiliária nº 01.01.025.0032.001, Quadra: 025, Lote: 13, Área: 307,25 m ² , pertencente ao casal.	Quadra: 025 Lote: 13 Área: 307,25 m² O Lote de terreno sob nº 13 da Quadra 025, do Loteamento denominado "CENTRO 1" localizado na Sede Municipal, no município de BURITIRAMA-BA, comarca de BARRA-BA, na quadra formada pelas, , Trv. Benito Teixeira, Rua Osório Viana, Rua Antônio Carlos Viana e Trv. 10 de Janeiro, de formato irregular, abrangendo uma área de 307,25 m ² (trezentos e sete metros quadrados e vinte e cinco decímetros quadrados) e um perímetro de 80,94 m. Para quem da Rua Osório Viana olha para o lote 13 inicia-se a descrição no vértice 1 na coordenada (EX: 649.461,0775 NY:	R\$ 10.000,00 (dez mil reais)	Próprio	REURB-S	Legitimação Fundiária



**PREFEITURA MUNICIPAL DE BURITIRAMA**

CNPJ: 13.234.000/0001-06 – Tel./Fax. (77) 3442-2134

Avenida Buriti, 291 – Centro

Buritirama - Bahia CEP. 47.120-000



	8.814.901,5011), no azimute de 184°34'13" com uma distância de 10,32 m de frente até o vértice 2 de coordenada (EX: 649.460,2553 NY: 8.814.891,2152), confrontando com Rua Osório Viana, daí deflete à direita no azimute de 273°09'13" com uma distância de 29,73 m do lado esquerdo até o vértice 3 de coordenada (EX: 649.430,5711 NY: 8.814.892,8507), confrontando com Lote 14, daí deflete à direita no azimute de 3°55'52" com uma distância de 0,69 m ao fundo até o vértice 4 de coordenada (EX: 649.430,6183 NY: 8.814.893,5366), confrontando com Lote 17, daí deflete à direita no azimute de 4°01'59" com uma distância de 9,80 m ao fundo até o vértice 5 de coordenada (EX: 649.431,3075 NY: 8.814.903,3120), confrontando com Lote 18, daí deflete à direita no azimute de 94°34'30" com uma distância de 19,20 m do lado direito até o vértice 6 de coordenada (EX: 649.450,4460 NY:				
--	---	--	--	--	--

Av. Buriti, 291 - Centro - CEP. 47.120.000
 Cel. (77) 99982-9624 E-mail: pmburitirama@gmail.com



**PREFEITURA MUNICIPAL DE BURITIRAMA**

CNPJ: 13.234.000/0001-06 – Tel./Fax. (77) 3442-2134

Avenida Buriti, 291 – Centro

Buritirama - Bahia CEP. 47.120-000



		8.814.901,7805), confrontando com Lote 12, daí deflete à esquerda no azimute de 2°08'33" com uma distância de 0,56 m do lado direito até o vértice 7 de coordenada (EX: 649.450,4671 NY: 8.814.902,3434), confrontando com Lote 12, daí deflete à direita no azimute de 94°32'18" com uma distância de 10,64 m do lado direito até o vértice 1 de coordenada (EX: 649.461,0775 NY: 8.814.901,5011), confrontando com Lote 12.				
18	Valeriano Bispo da Gama, Brasileira, divorciado(a), Lavrador, portador(a) da carteira de identidade (RG) nº 0346828996, inscrito(a) no CPF sob nº 243.410.025-20, residente e domiciliado(a) na Rua Osorio Viana, nº 652, Centro, no município de Buritirama-Ba. O imóvel Quadra: 025, Lote: 03, Área: 216,54 m ² , Inscrição Imobiliária: 01.01.025.0113.001, pertencente apenas ao senhor VALERIANO BISPO DA GAMA.	Quadra: 025 Lote: 03 Área: 216,54 m² Inscrição Imobiliária: 01.01.025.0113.001 O Lote de terreno sob nº 03 da Quadra 025, do Loteamento denominado "CENTRO 1" localizado na Sede Municipal, no município de BURITIRAMA-BA, comarca de BARRA-BA, na quadra formada pelas, , Trv. Benito Teixeira, Rua Osório Viana, Rua Antônio Carlos Viana e Trv. 10	R\$ 20.000,00 (vinte mil reais)	Próprio	REURB-S	Legitimação Fundiária



**PREFEITURA MUNICIPAL DE BURITIRAMA**

CNPJ: 13.234.000/0001-06 – Tel./Fax. (77) 3442-2134

Avenida Buriti, 291 – Centro

Buritirama - Bahia CEP. 47.120-000



	<p>de Janeiro, de formato irregular, abrangendo uma área de 216,54 m² (duzentos e dezesseis metros quadrados e cinquenta e quatro decímetros quadrados) e um perímetro de 63,90 m.</p> <p>Para quem da Rua Osório Viana olha para o lote 03 inicia-se a descrição no vértice 1 na coordenada (EX: 649.468,0428 NY: 8.814.990,7670), no azimute de 183°42'45" com uma distância de 9,77 m de frente até o vértice 2 de coordenada (EX: 649.467,4106 NY: 8.814.981,0223), confrontando com Rua Osório Viana, daí deflete à direita no azimute de 273°09'53" com uma distância de 22,07 m do lado esquerdo até o vértice 3 de coordenada (EX: 649.445,3752 NY: 8.814.982,2407), confrontando com Lote 04, daí deflete à direita no azimute de 2°22'49" com uma distância de 9,76 m ao fundo até o vértice 4 de coordenada (EX: 649.445,7805 NY: 8.814.991,9918), confrontando com Lote 02, daí</p>				
--	--	--	--	--	--

Av. Buriti, 291 - Centro - CEP. 47.120.000
 Cel. (77) 99982-9624 E-mail: pmburitirama@gmail.com





PREFEITURA MUNICIPAL DE BURITIRAMA

CNPJ: 13.234.000/0001-06 – Tel./Fax. (77) 3442-2134

Avenida Buriti, 291 – Centro

Buritirama - Bahia CEP. 47.120-000



		deflete à direita no azimute de 93°08'57" com uma distância de 22,30 m do lado direito até o vértice 1 de coordenada (EX: 649.468,0428 NY: 8.814.990,7670), confrontando com Trv. Benito Teixeira.				
19	<p>WANDERSON MARQUES DA COSTA, brasileiro, lavrador, portador do RG 13.283.417.04 SSP/BA e CPF 014.507.455-20, solteiro, nascido em 21/12/1977, conforme Certidão de Nascimento de nº 1.107, às fls 211v, livro 31-A, expedida em 28/12/2001, pelo Oficial do Cartório de RCPN de Buritirama-BA, Comarca de Barra-BA;</p> <p>ROZALINA MARCIANA DE OLIVEIRA, brasileira, lavradora, portadora do RG nº 13.771.130-19 e CPF 015.258.515-00, solteira, nascida em 08/06/1984, conforme Certidão de Nascimento de nº 4.230, às fls. 94, livro 34-A, expedida pelo Oficial do Cartório de RCPN de</p>	<p>Quadra: 025 Lote: 19 Área: 272,11 m² Inscrição imobiliária 01.01.025.0264.001</p> <p>O Lote de terreno sob nº 19 da Quadra 025, do Loteamento denominado "CENTRO 1" localizado na Sede Municipal, no município de BURITIRAMA-BA, comarca de BARRA-BA, na quadra formada pelas, , Trv. Benito Teixeira, Rua Osório Viana, Rua Antônio Carlos Viana e Trv. 10 de Janeiro, de formato irregular, abrangendo uma área de 272,11 m² (duzentos e setenta e dois metros quadrados e onze decímetros quadrados) e um perímetro de 74,80 m.</p>		Próprio	REURB-S	Legitimação Fundiária



**PREFEITURA MUNICIPAL DE BURITIRAMA**

CNPJ: 13.234.000/0001-06 – Tel./Fax. (77) 3442-2134

Avenida Buriti, 291 – Centro

Buritirama - Bahia CEP. 47.120-000



<p>Buritirama-BA, Comarca de Barra-BA. O imóvel Quadra: 025, Lote: 19, Área: 272,11 m², Inscrição imobiliária 01.01.025.0264.001 pertencente aos dois conviventes.</p>	<p>Para quem da Trv. 10 de Janeiro olha para o lote 19 inicia-se a descrição no vértice 1 na coordenada (EX: 649.404,0094 NY: 8.814.905,1662), no azimute de 2°02'39" com uma distância de 9,78 m de frente até o vértice 2 de coordenada (EX: 649.404,3582 NY: 8.814.914,9369), confrontando com Trv. 10 de Janeiro, daí deflete à direita no azimute de 93°23'07" com uma distância de 27,65 m do lado esquerdo até o vértice 3 de coordenada (EX: 649.431,9589 NY: 8.814.913,3042), confrontando com Lote 20, daí deflete à direita no azimute de 183°43'47" com uma distância de 10,01 m ao fundo até o vértice 4 de coordenada (EX: 649.431,3075 NY: 8.814.903,3120), confrontando com Lote 12, daí deflete à direita no azimute de 273°53'09" com uma distância de 27,36 m do lado direito até o vértice 1 de coordenada (EX: 649.404,0094 NY: 8.814.905,1662), confrontando com Lote 18.</p>				
---	---	--	--	--	--





PREFEITURA MUNICIPAL DE BURITIRAMA

CNPJ: 13.234.000/0001-06 – Tel./Fax. (77) 3442-2134

Avenida Buriti, 291 – Centro

Buritirama - Bahia CEP. 47.120-000



20	<p>Aline de Lima Souza, Brasileira, solteiro(a), Enfermeira, portador(a) da carteira de identidade (RG) nº 1619873460, inscrito(a) no CPF sob nº 071.088.785-00, nascida em 22/06/1995, conforme Certidão de Nascimento de nº 8.602, às fls. 298v, A-39, expedida em 23/03/2009, pelo oficial do Cartório de RCPN de Buritirama-BA, Comarca de Barra-BA; residente e domiciliado(a) na Rua Antônio Carlos Viana, nº S/N, Centro, no município de Buritirama-BA.</p>	<p>Inscrição Municipal: 01.01.024.0350.001 Quadra: 024 Lote: 17 Área: 250,74 m²</p> <p>O Lote de terreno sob nº 17 da Quadra 024, do Loteamento denominado "CENTRO 1" localizado na Sede Municipal, no município de BURITIRAMA-BA, comarca de BARRA-BA, na quadra formada pelas, , Trv. 10 de Janeiro, Rua Osório Viana, Trv. Buriti e Rua Antônio Carlos Viana, de formato irregular, abrangendo uma área de 250,74 m² (duzentos e cinquenta metros quadrados e setenta e quatro decímetros quadrados) e um perímetro de 72,28 m.</p> <p>Para quem da Rua Antônio Carlos Viana olha para o lote 17 inicia-se a descrição no vértice 1 na coordenada (EX: 649.396,5882 NY: 8.814.757,6787), no azimute de 2°19'12" com uma distância de 9,39 m de frente até o</p>	R\$ 1.6000,00 (hum mil e seiscentos reais)	Próprio	REURB-E	Legitimação Fundiária
----	--	---	---	---------	---------	--------------------------





PREFEITURA MUNICIPAL DE BURITIRAMA

CNPJ: 13.234.000/0001-06 – Tel./Fax. (77) 3442-2134

Avenida Buriti, 291 – Centro

Buritirama - Bahia CEP. 47.120-000



		<p>vértice 2 de coordenada (EX: 649.396,9684 NY: 8.814.767,0631), confrontando com Rua Antônio Carlos Viana, daí deflete à direita no azimute de 95°11'01" com uma distância de 26,21 m do lado esquerdo até o vértice 3 de coordenada (EX: 649.423,0736 NY: 8.814.764,6948), confrontando com Lote 18, daí deflete à direita no azimute de 183°35'52" com uma distância de 9,83 m ao fundo até o vértice 4 de coordenada (EX: 649.422,4564 NY: 8.814.754,8798), confrontando com Lote 12, daí deflete à direita no azimute de 274°54'32" com uma distância de 15,54 m do lado direito até o vértice 5 de coordenada (EX: 649.406,9708 NY: 8.814.756,2098), confrontando com Lote 16, daí deflete à direita no azimute de 2°59'49" com uma distância de 0,86 m do lado direito até o vértice 6 de coordenada (EX: 649.407,0157 NY: 8.814.757,0673), confrontando com Lote 16, daí deflete à esquerda no azimute de 273°21'20" com uma distância de 10,45 m do lado direito até o vértice 1 de coordenada (EX: 649.396,5882 NY: 8.814.757,6787), confrontando com Lote 16.</p>				
--	--	---	--	--	--	--





PREFEITURA MUNICIPAL DE BURITIRAMA

CNPJ: 13.234.000/0001-06 – Tel./Fax. (77) 3442-2134

Avenida Buriti, 291 – Centro

Buritirama - Bahia CEP. 47.120-000



<p>2 1</p>	<p>Carmozina Alves da Silva, Brasileira, Aposentada, portador(a) da carteira de identidade (RG) nº 0771287968, inscrito(a) no CPF sob nº 901.097.835-49, residente e domiciliado(a) na Rua Antônio Carlos Viana, nº 519, Centro, no município de Buritirama-BA, viúva, conforme Certidão de Óbito matrícula 139584 01 55 2019 4 00006 189 0001961 82, expedida em 21/11/2019 pelo Oficial do Cartório de RCPN de Buritirama-BA, que atesta o óbito do senhor JOAQUIM PEREIRA SILVA. O imóvel Quadra: 024, Lote: 17, Área: 274,18 m², pertencente a senhora Carmozina Alves da Silva.</p>	<p>Inscrição Municipal: 01.01.024.0340.001 Quadra: 024 Lote: 18 Área: 275,60 m²</p> <p>O Lote de terreno sob nº 18 da Quadra 024, do Loteamento denominado "CENTRO 1" localizado na Sede Municipal, no município de BURITIRAMA-BA, comarca de BARRA-BA, na quadra formada pelas, , Trv. 10 de Janeiro, Rua Osório Viana, Trv. Buriti e Rua Antônio Carlos Viana, de formato irregular, abrangendo uma área de 275,60 m² (duzentos e setenta e cinco metros quadrados e sessenta decímetros quadrados) e um perímetro de 73,98 m.</p> <p>Para quem da Rua Antônio Carlos Viana olha para o lote 18 inicia-se a descrição no vértice 1 na coordenada (EX: 649.396,9684 NY: 8.814.767,0631), no azimute de 2°31'48" com uma distância de 10,97 m de frente até o</p>	<p>R\$ 20.000,00 (vinte mil reais)</p>	<p>Próprio</p>	<p>REURB-S</p>	<p>Legitimação Fundiária</p>
------------------------------	---	--	--	----------------	----------------	----------------------------------



**PREFEITURA MUNICIPAL DE BURITIRAMA**

CNPJ: 13.234.000/0001-06 – Tel./Fax. (77) 3442-2134

Avenida Buriti, 291 – Centro

Buritirama - Bahia CEP. 47.120-000



		vértice 2 de coordenada (EX: 649.397,4527 NY: 8.814.778,0227), confrontando com Rua Antônio Carlos Viana , daí deflete à direita no azimute de 97°42'04" com uma distância de 26,42 m do lado esquerdo até o vértice 3 de coordenada (EX: 649.423,6334 NY: 8.814.774,4824), confrontando com Lote 19 , daí deflete à esquerda no azimute de 95°23'02" com uma distância de 0,58 m do lado esquerdo até o vértice 4 de coordenada (EX: 649.424,2146 NY: 8.814.774,4276), confrontando com Lote 10 , daí deflete à direita no azimute de 186°41'12" com uma distância de 9,80 m ao fundo até o vértice 5 de coordenada (EX: 649.423,0736 NY: 8.814.764,6949), confrontando com Lote 11 , daí deflete à direita no azimute de 275°11'01" com uma distância de 26,21 m do lado direito até o vértice 1 de coordenada (EX: 649.396,9684 NY: 8.814.767,0631), confrontando com Lote 17 .				
2	Rosires Alves Gonzaga Santos , Brasileira, casado(a), Lavradora, portador(a) da carteira de identidade (RG) n.º 1658222873, inscrito(a) no	Inscrição Municipal: 01.01.024.0110.001 Quadra: 024 Lote: 04 Área: 264,81 m²	R\$ 100.000,00 (cem mil reais)	Próprio	REURB-S	Legitimação Fundiária





PREFEITURA MUNICIPAL DE BURITIRAMA

CNPJ: 13.234.000/0001-06 – Tel./Fax. (77) 3442-2134

Avenida Buriti, 291 – Centro

Buritirama - Bahia CEP. 47.120-000



<p>CPF sob nº 860.460.391-34, e Claudio da Silva Santos, Brasileiro, casado(a), Lavrador, portador(a) da carteira de identidade (RG) nº 1463389280, inscrito(a) no CPF sob nº 03130239526, casados sob o Regime de Comunhão Parcial de Bens, em 24/09/2010, conforme Certidão de Casamento matrícula nº 006650 0155 2010 2 00013 014 000346 XX, expedida em 24/09/2010 pelo Oficial do Cartório de RCPN de Buritirama-BA, Comarca de Barra-BA, ambos residentes e domiciliados na Rua Osório Viana, nº 792, Centro, no município de Buritirama-BA.</p> <p>O imóvel Quadra: 024, Lote: 03, Área: 260,64 m², Inscrição Imobiliária 01.01.024.0110.001, pertencente ao casal.</p>	<p>O Lote de terreno sob nº 04 da Quadra 024, do Loteamento denominado "CENTRO 1" localizado na Sede Municipal, no município de BURITIRAMA-BA, comarca de BARRA-BA, na quadra formada pelas, , Trv. 10 de Janeiro, Rua Osório Viana, Trv. Buriti e Rua Antônio Carlos Viana, de formato irregular, abrangendo uma área de 264,81 m² (duzentos e sessenta e quatro metros quadrados e oitenta e um decímetros quadrados) e um perímetro de 73,84 m.</p> <p>Para quem da Rua Osório Viana olha para o lote 04 inicia-se a descrição no vértice 1 na coordenada (EX: 649.455,6615 NY: 8.814.841,9922), no azimute de 185°46'19" com uma distância de 9,92 m de frente até o vértice 2 de coordenada (EX: 649.454,6634 NY: 8.814.832,1180), confrontando com Rua Osório Viana, daí deflete à direita no azimute de 275°11'36" com uma distância de 27,05 m</p>				
--	--	--	--	--	--



**PREFEITURA MUNICIPAL DE BURITIRAMA**

CNPJ: 13.234.000/0001-06 – Tel./Fax. (77) 3442-2134

Avenida Buriti, 291 – Centro

Buritirama - Bahia CEP. 47.120-000



		do lado esquerdo até o vértice 3 de coordenada (EX: 649.427,7260 NY: 8.814.834,5663), confrontando com Lote 05 , daí deflete à direita no azimute de 7°06'25" com uma distância de 2,37 m ao fundo até o vértice 4 de coordenada (EX: 649.428,0193 NY: 8.814.836,9190), confrontando com Lote 25 , daí deflete à esquerda no azimute de 3°49'30" com uma distância de 7,26 m ao fundo até o vértice 5 de coordenada (EX: 649.428,5033 NY: 8.814.844,1582), confrontando com Lote 26 , daí deflete à direita no azimute de 94°33'36" com uma distância de 27,24 m do lado direito até o vértice 1 de coordenada (EX: 649.455,6615 NY: 8.814.841,9922), confrontando com Lote 03 .				
2 3	Pedro Pereira de Souza , Brasileiro, Lavrador, portador(a) da carteira de identidade (RG) n.º 0804765898, inscrito(a) no CPF sob n.º 257.193.275-68, residente e domiciliado(a) na Rua Antônio Carlos Viana, n.º 467, Centro, no	Inscrição Municipal: 01.01.024.0235.001 Quadra: 024 Lote: 24 Área: 165,14 m²	R\$ 30.000,00 (trinta mil reais)	Próprio	REURB-S	Legitimação Fundária





PREFEITURA MUNICIPAL DE BURITIRAMA

CNPJ: 13.234.000/0001-06 – Tel./Fax. (77) 3442-2134

Avenida Buriti, 291 – Centro

Buritirama - Bahia CEP. 47.120-000



<p>município de Buritirama-BA; viúvo conforme documento de Guia de Sepultamento registrado em 17/01/2005, no Livro 06-C, fls 196, termo nº 839, expedida pelo Oficial do Cartório de RCPN de Buritirama-BA, Comarca de Barra-BA, que atesta o óbito da senhora TEREZINHA DE JESUS SOUZA.</p> <p>O IMÓVEL Quadra: 024, Lote: 23, Área: 266,91 m² pertencente ao cônjuge sobrevivente.</p>	<p>O Lote de terreno sob nº 24 da Quadra 024, do Loteamento denominado "CENTRO 1" localizado na Sede Municipal, no município de BURITIRAMA-BA, comarca de BARRA-BA, na quadra formada pelas, , Trv. 10 de Janeiro, Rua Osório Viana, Trv. Buriti e Rua Antônio Carlos Viana, de formato irregular, abrangendo uma área de 165,14 m² (cento e sessenta e cinco metros quadrados e quatorze decímetros quadrados) e um perímetro de 67,04 m.</p> <p>Para quem da Rua Antônio Carlos Viana olha para o lote 24 inicia-se a descrição no vértice 1 na coordenada (EX: 649.399,6094 NY: 8.814.826,2938), no azimute de 2°47'13" com uma distância de 5,75 m de frente até o vértice 2 de coordenada (EX: 649.399,8890 NY: 8.814.832,0363), confrontando com Rua Antônio Carlos Viana, daí deflete à direita no azimute de 93°34'06" com uma distância de 27,57 m do lado esquerdo até o vértice 3 de coordenada (EX: 649.427,4014 NY: 8.814.830,3206), confrontando com Lote 25, daí deflete à direita no azimute de 183°54'54"</p>				
---	--	--	--	--	--





PREFEITURA MUNICIPAL DE BURITIRAMA

CNPJ: 13.234.000/0001-06 – Tel./Fax. (77) 3442-2134

Avenida Buriti, 291 – Centro

Buritirama - Bahia CEP. 47.120-000



		com uma distância de 6,26 m ao fundo até o vértice 4 de coordenada (EX: 649.426,9739 NY: 8.814.824,0732), confrontando com Lote 05 , daí deflete à direita no azimute de 275°59'46" com uma distância de 0,15 m do lado direito até o vértice 5 de coordenada (EX: 649.426,8268 NY: 8.814.824,0887), confrontando com Lote 06 , daí deflete à esquerda no azimute de 274°37'55" com uma distância de 27,31 m do lado direito até o vértice 1 de coordenada (EX: 649.399,6094 NY: 8.814.826,2938), confrontando com Lote 23 .				
24	RUI MARQUES DE SOUZA , Brasileiro, casado(a), Carpinteiro, portador(a) da carteira de identidade (RG) nº 1437026290, inscrito(a) no CPF sob nº 046.617.515-90, e JAMILE SOUZA DA SILVA , brasileira, casada, dona de casa, portadora do RG nº 21.662.909-81 SSP/BA e CPF nº 078.755.075-29 casados sob o Regime de Comunhão Parcial de Bens, em 12/01/2018, conforme Certidão de Casamento	O Lote de terreno sob nº 26 da Quadra 024, do Loteamento denominado "CENTRO 1" localizado na Sede Municipal, no município de BURITIRAMA-BA, comarca de BARRA-BA, na quadra formada pelas, , Trv. 10 de Janeiro, Rua Osório Viana, Trv. Buriti e Rua Antônio Carlos Viana, de formato irregular, abrangendo uma área de 199,05 m ² (cento e noventa e nove metros quadrados e cinco décimos quadrados) e um perímetro de 70,83 m. Para quem da Rua Antônio Carlos Viana olha para o lote 26 inicia-se a descrição no	R\$ 40.000 (quarenta mil)	Próprio	REURB-S	Legitimação Fundiária





PREFEITURA MUNICIPAL DE BURITIRAMA

CNPJ: 13.234.000/0001-06 – Tel./Fax. (77) 3442-2134

Avenida Buriti, 291 – Centro

Buritirama - Bahia CEP. 47.120-000



<p>matrícula nº 006650 01 55 2018 2 00031 247 0004802 23, expedida em 12/01/2018 pelo oficial do Cartório de RCPN de Barra-BA; ambos residentes e domiciliados na Rua Antonio Carlos Viana, nº 210, Centro, no município de Buritirama-BA.</p> <p>O imóvel Inscrição Municipal: 01.01.024.0220.001, Quadra: 024, Lote: 26, Área: 199,05 m², pertencente ao casal.</p>	<p>vértice 1 na coordenada (EX: 649.400,1525 NY: 8.814.839,7383), no azimute de 3°08'48" com uma distância de 7,15 m de frente até o vértice 2 de coordenada (EX: 649.400,5452 NY: 8.814.846,8802), confrontando com Rua Antônio Carlos Viana, daí deflete à direita no azimute de 93°28'45" com uma distância de 2,64 m do lado esquerdo até o vértice 3 de coordenada (EX: 649.403,1797 NY: 8.814.846,7200), confrontando com Lote 27, daí deflete à direita no azimute de 182°51'45" com uma distância de 0,33 m do lado esquerdo até o vértice 4 de coordenada (EX: 649.403,1632 NY: 8.814.846,3886), confrontando com Lote 27, daí deflete à esquerda no azimute de 95°01'49" com uma distância de 25,44 m do lado esquerdo até o vértice 5 de coordenada (EX: 649.428,5033 NY: 8.814.844,1582), confrontando com Lote 27, daí deflete à direita no azimute de 183°49'30" com uma distância de 7,26 m ao fundo até o vértice 6 de coordenada (EX: 649.428,0193 NY: 8.814.836,9190), confrontando com Lote 04, daí deflete à direita no azimute de 275°46'37" com uma distância de 28,01 m do lado direito até o</p>				
--	--	--	--	--	--





PREFEITURA MUNICIPAL DE BURITIRAMA

CNPJ: 13.234.000/0001-06 – Tel./Fax. (77) 3442-2134

Avenida Buriti, 291 – Centro

Buritirama - Bahia CEP. 47.120-000



		vértice 1 de coordenada (EX: 649.400,1525 NY: 8.814.839,7383), confrontando com Lote 25.				
25	Dilçon Ferreira dos Santos , Brasileiro, casado(a), Lavrador, portador(a) da carteira de identidade (RG) nº 0472542015, inscrito(a) no CPF sob nº 276.547.025-15, e Maria de Loudes Morreira Gama , Brasileira, casado(a), Lavrador, portador(a) da carteira de identidade (RG) nº 1.113.296, inscrito(a) no CPF sob nº 270.962.701-91, residentes e domiciliados na Rua Osório Viana, nº 660, Centro, no município de Buritirama-BA, casados entre si sob o Regime de Separação de Bens Legal em 10/12/2022 conforme Certidão de Casamento Matrícula nº 139584 01 55 2022 2 00016 265 0001497 36, expedida em 10/12/2022 pelo oficial do Cartório de RCPN de Buritirama-Ba, comarca de Barra-Ba.	<p>O Lote de terreno sob nº 04 da Quadra 025, do Loteamento denominado "CENTRO 1" localizado na Sede Municipal, no município de BURITIRAMA-BA, comarca de BARRA-BA, na quadra formada pelas, , Trv. Benito Teixeira, Rua Osório Viana, Rua Antônio Carlos Viana e Trv. 10 de Janeiro, de formato irregular, abrangendo uma área de 283,09 m² (duzentos e oitenta e três metros quadrados e nove décimos quadrados) e um perímetro de 77,24 m.</p> <p>Para quem da Rua Osório Viana olha para o lote 04 inicia-se a descrição no vértice 1 na coordenada (EX: 649.467,4106 NY: 8.814.981,0223), no azimute de 183°42'45" com uma distância de 9,77 m de frente até o vértice 2 de coordenada (EX: 649.466,7783 NY: 8.814.971,2776), confrontando com Rua Osório Viana, daí deflete à direita no azimute de 272°51'36" com uma distância de 28,66 m do lado esquerdo até o vértice 3 de coordenada (EX: 649.438,1493 NY: 8.814.972,7078), confrontando com Lote 05,</p>	R\$ 50.000,00 (cinquenta mil reais)	Próprio	REURB-S	Legitimação Fundiária

Av. Buriti, 291 - Centro - CEP. 47.120.000
Cel. (77) 99982-9624 E-mail: pmburitirama@gmail.com



**PREFEITURA MUNICIPAL DE BURITIRAMA**

CNPJ: 13.234.000/0001-06 – Tel./Fax. (77) 3442-2134

Avenida Buriti, 291 – Centro

Buritirama - Bahia CEP. 47.120-000



	O imóvel Quadra: 025, Lote: 04, Área: 283,09 m², Inscrição Municipal 01.01.024.0050.001 pertencente apenas ao cônjuge Dilçon Ferreira dos Santos.	daí deflete à direita no azimute de 2°42'52" com uma distância de 9,97 m ao fundo até o vértice 4 de coordenada (EX: 649.438,6213 NY: 8.814.982,6633), confrontando com Lote 25, daí deflete à direita no azimute de 93°34'49" com uma distância de 6,77 m do lado direito até o vértice 5 de coordenada (EX: 649.445,3752 NY: 8.814.982,2407), confrontando com Lote 02, daí deflete à esquerda no azimute de 93°09'53" com uma distância de 22,07 m do lado direito até o vértice 1 de coordenada (EX: 649.467,4106 NY: 8.814.981,0223), confrontando com Lote 03.				
26	Taynã Caitano da Cruz , Brasileira, solteiro(a), Advogada, portador(a) da carteira de identidade (RG) nº 1509189505, inscrito(a) no CPF sob nº 029.982.845-07, nascida em 05/01/1995 conforme Certidão de Nascimento matrícula nº 139584 01 55 1995 1 00039 210 0008250 30, expedida em 14/07/2023 pelo Cartório de RCPN de Buritirama-BA, residente e domiciliado(a) na Rua	O Lote de terreno sob nº 19 da Quadra 117, do Loteamento denominado "CENTRO 1" localizado na Sede Municipal, no município de BURITIRAMA-BA, comarca de BARRA-BA, na quadra formada pelas, , Travessa 1º de Maio, Rua São Gonçalo, Travessa Trancredo Neves e Rua Francisco Rapadura, de formato irregular, abrangendo uma área de 183,59 m² (cento e oitenta e três metros quadrados e cinquenta e nove decímetros quadrados) e um perímetro de 69,44 m.	R\$ 80.000,00 (oitenta mil reais)	Próprio	REURB-S	Legitimação Fundiária



**PREFEITURA MUNICIPAL DE BURITIRAMA**

CNPJ: 13.234.000/0001-06 – Tel./Fax. (77) 3442-2134

Avenida Buriti, 291 – Centro

Buritirama - Bahia CEP. 47.120-000



<p>Francisco Rapadura, n.º 366, Centro, no município de Buritirama-BA.</p> <p>O imóvel Inscrição Municipal: 01.02.117.0201.001, Quadra: 117, Lote: 19, Área: 183,59 m² pertencente à pessoa acima qualificada.</p>	<p>Para quem da Rua Francisco Rapadura olha para o lote 19 inicia-se a descrição no vértice 1 na coordenada (EX: 649.565,0273 NY: 8.815.687,5322), no azimute de 352°41'39" com uma distância de 6,91 m de frente até o vértice 2 de coordenada (EX: 649.564,1487 NY: 8.815.694,3850), confrontando com Rua Francisco Rapadura, daí deflete à direita no azimute de 82°48'36" com uma distância de 25,54 m do lado esquerdo até o vértice 3 de coordenada (EX: 649.589,4910 NY: 8.815.697,5820), confrontando com Lote 20, daí deflete à esquerda no azimute de 356°32'51" com uma distância de 0,50 m do lado esquerdo até o vértice 4 de coordenada (EX: 649.589,4609 NY: 8.815.698,0808), confrontando com Lote 20, daí deflete à direita no azimute de 80°25'33" com uma distância de 1,90 m do lado esquerdo até o vértice 5 de coordenada (EX: 649.591,3307 NY: 8.815.698,3962), confrontando com Lote 09, daí deflete à direita no azimute de 171°01'21" com uma distância de 6,91 m ao fundo até o vértice 6 de coordenada (EX: 649.592,4086 NY: 8.815.691,5728), confrontando com Lote 10,</p>				
--	---	--	--	--	--





PREFEITURA MUNICIPAL DE BURITIRAMA

CNPJ: 13.234.000/0001-06 – Tel./Fax. (77) 3442-2134

Avenida Buriti, 291 – Centro

Buritirama - Bahia CEP. 47.120-000



		daí deflete à direita no azimute de 261°36'20" com uma distância de 27,68 m do lado direito até o vértice 1 de coordenada (EX: 649.565,0273 NY: 8.815.687,5322), confrontando com Lote 18.				
27	<p>Maria Moreira Ramos, Brasileira, Aposentada, portador(a) da carteira de identidade (RG) nº 0472540335, inscrito(a) no CPF sob nº 358.157.795-04, residente e domiciliado(a) na Rua Francisco Rapadura, nº 350, Centro, no município de Buritirama-BA, viúva conforme Certidão de Casamento matrícula nº 139584 01 55 1973 2 00009 074 0000975 13 expedida em 14/07/2023 pelo oficial do Cartório de RCPN de Buritirama-BA.</p> <p>O imóvel Inscrição Municipal: 01.02.117.0009.001, Quadra: 117, Lote: 12, Área: 251,38 m², pertencente a pessoa acima qualificada.</p>	<p>O Lote de terreno sob nº 12 da Quadra 117, do Loteamento denominado "CENTRO 1" localizado na Sede Municipal, no município de BURITIRAMA-BA, comarca de BARRA-BA, na quadra formada pelas, , Travessa 1º de Maio, Rua São Gonçalo, Travessa Trancredo Neves e Rua Francisco Rapadura, de formato irregular, abrangendo uma área de 251,38 m² (duzentos e cinquenta e um metros quadrados e trinta e oito decímetros quadrados) e um perímetro de 73,34 m.</p> <p>Para quem da Rua São Gonçalo olha para o lote 12 inicia-se a descrição no vértice 1 na coordenada (EX: 649.614,6657 NY: 8.815.687,2394), no azimute de 172°51'10" com uma distância de 9,42 m de frente até o vértice 2 de coordenada (EX: 649.615,8371 NY: 8.815.677,8974), confrontando com Rua São Gonçalo, daí deflete à direita no azimute de 262°12'54" com uma distância de 19,73 m do lado esquerdo até o vértice 3 de</p>	R\$ 160.000,00 (cento e sessenta mil reais)	Próprio	REURB-E	Legitimação Fundiária



**PREFEITURA MUNICIPAL DE BURITIRAMA**

CNPJ: 13.234.000/0001-06 – Tel./Fax. (77) 3442-2134

Avenida Buriti, 291 – Centro

Buritirama - Bahia CEP. 47.120-000



		coordenada (EX: 649.596,2925 NY: 8.815.675,2254), confrontando com Lote 13, daí deflete à esquerda no azimute de 261°07'55" com uma distância de 7,71 m do lado esquerdo até o vértice 4 de coordenada (EX: 649.588,6761 NY: 8.815.674,0370), confrontando com Lote 14, daí deflete à direita no azimute de 354°03'11" com uma distância de 9,23 m ao fundo até o vértice 5 de coordenada (EX: 649.587,7200 NY: 8.815.683,2156), confrontando com Lote 17, daí deflete à direita no azimute de 82°46'27" com uma distância de 6,30 m do lado direito até o vértice 6 de coordenada (EX: 649.593,9651 NY: 8.815.684,0073), confrontando com Lote 18, daí deflete à esquerda no azimute de 81°07'33" com uma distância de 20,95 m do lado direito até o vértice 1 de coordenada (EX: 649.614,6657 NY: 8.815.687,2394), confrontando com Lote 11.				
28	Maria Moreira Ramos , Brasileira, Aposentada, portador(a) da carteira de identidade (RG) nº 0472540335, inscrito(a) no CPF sob nº 358.157.795-04, residente e	O Lote de terreno sob nº 17 da Quadra 117, do Loteamento denominado "CENTRO 1" localizado na Sede Municipal, no município de BURITIRAMA-BA, comarca de BARRA-BA, na quadra formada pelas, , Travessa 1º de Maio,	R\$ 200.000,00 (duzentos mil reais)	REURB-S	Próprio	Legitimação Fundiária



**PREFEITURA MUNICIPAL DE BURITIRAMA**

CNPJ: 13.234.000/0001-06 – Tel./Fax. (77) 3442-2134

Avenida Buriti, 291 – Centro

Buritirama - Bahia CEP. 47.120-000



<p>domiciliado(a) na Rua Francisco Rapadura, nº 350, Centro, no município de Buritirama-BA, viúva conforme Certidão de Casamento matrícula nº 139584 01 55 1973 2 00009 074 0000975 13 expedida em 14/07/2023 pelo oficial do Cartório de RCPN de Buritirama-BA.</p> <p>O imóvel Inscrição Municipal: 01.02.117.0217.001, Quadra: 117, Lote: 17, Área: 199,41 m², pertencente apenas a pessoa acima qualificada.</p>	<p>Rua São Gonçalo, Travessa Trancredo Neves e Rua Francisco Rapadura, de formato irregular, abrangendo uma área de 199,41 m² (cento e noventa e nove metros quadrados e quarenta e um decímetros quadrados) e um perímetro de 61,98 m.</p> <p>Para quem da Rua Francisco Rapadura olha para o lote 17 inicia-se a descrição no vértice 1 na coordenada (EX: 649.567,0773 NY: 8.815.671,3376), no azimute de 353°07'40" com uma distância de 9,06 m de frente até o vértice 2 de coordenada (EX: 649.565,9937 NY: 8.815.680,3281), confrontando com Rua Francisco Rapadura, daí deflete à direita no azimute de 82°25'47" com uma distância de 21,92 m do lado esquerdo até o vértice 3 de coordenada (EX: 649.587,7200 NY: 8.815.683,2156), confrontando com Lote 18, daí deflete à direita no azimute de 174°03'11" com uma distância de 9,23 m ao fundo até o vértice 4 de coordenada (EX: 649.588,6761 NY: 8.815.674,0370), confrontando com Lote 12, daí deflete à direita no azimute de 263°12'05" com uma distância de 1,11 m do lado direito até o vértice 5 de coordenada (EX:</p>				
---	--	--	--	--	--



**PREFEITURA MUNICIPAL DE BURITIRAMA**

CNPJ: 13.234.000/0001-06 – Tel./Fax. (77) 3442-2134

Avenida Buriti, 291 – Centro

Buritirama - Bahia CEP. 47.120-000



	649.587,5749 NY: 8.815.673,9057), confrontando com Lote 14, daí deflete à esquerda no azimute de 262°59'34" com uma distância de 6,73 m do lado direito até o vértice 6 de coordenada (EX: 649.580,8989 NY: 8.815.673,0851), confrontando com Lote 15, daí deflete à esquerda no azimute de 262°47'38" com uma distância de 13,93 m do lado direito até o vértice 1 de coordenada (EX: 649.567,0773 NY: 8.815.671,3376), confrontando com Lote 16.				
--	--	--	--	--	--

1. Os Beneficiários ficam cientificados que apenas poderão gozar das benesses e gratuidades da REURB-S se cumprirem os requisitos previstos na Lei Federal nº 13.465/17 e no Decreto Executivo Municipal nº 141/2022.
2. O presente instrumento é parte integrante de cada um dos Títulos de Legitimação Fundiária.

Av. Buriti, 291 - Centro - CEP. 47.120.000
Cel. (77) 99982-9624 E-mail: pmburitirama@gmail.com



**PREFEITURA MUNICIPAL DE BURITIRAMA**

CNPJ: 13.234.000/0001-06 – Tel./Fax. (77) 3442-2134

Avenida Buriti, 291 – Centro

Buritirama - Bahia CEP. 47.120-000



3. Conforme § 5º, do art. 36, da Lei Federal nº 13.465/2017, foi dispensada a apresentação de Anotação de Responsabilidade Técnica (ART) no Conselho Regional de Engenharia em razão do responsável técnico ser servidor público municipal.

Buritirama/BA, em 22 de setembro de 2023.

ARIVAL MARQUES VIANA

Prefeito Municipal

ISAQUE SANTOS DA SILVA

Coordenador da Comissão de REURB

Av. Buriti, 291 - Centro - CEP. 47.120.000
Cel. (77) 99982-9624 E-mail: pmburitirama@gmail.com




PROTOCOLO DE ASSINATURA(S)

Assinatura digital ICP-Brasil em conformidade com a MP nº 2.200-2/2001 gerada pelo software de propriedade da PROCEDE BAHIA Processamento e Certificação de Documentos Eletrônicos LTDA, protegido pela Lei nº 9.609/98, regulamentado pelo DECRETO Nº 2.556 e devidamente registrado no INPI sob o número BR 512016000188-7 publicado na Revista da Propriedade Industrial nº 2387.

Para verificar as assinaturas clique no link: <http://www.procedebahia.com.br/verificar/3E7E-363E-7526-C88B-C276> ou vá até o site <http://www.procedebahia.com.br> e utilize o código abaixo para verificar se este documento é válido.

Código para verificação: 3E7E-363E-7526-C88B-C276



Hash do Documento

cf59421da04fc3fd155520d2b4db5d9892ad04ae40064d1081578e862482def6

O(s) nome(s) indicado(s) para assinatura, bem como seu(s) status em 22/09/2023 é(são) :

Tipo: Certificado Digital ICP-Brasil

Responsável: PROCEDE BAHIA Processamento e Certificação de Documentos Eletrônicos Ltda

CNPJ: 18.195.422/0001-25

Assinado em: 22/09/2023 12:44 UTC-03:00